This is a digital copy of a book that was preserved for generations on library shelves before it was carefully scanned by Google as part of a project to make the world's books discoverable online.

It has survived long enough for the copyright to expire and the book to enter the public domain. A public domain book is one that was never subject to copyright or whose legal copyright term has expired. Whether a book is in the public domain may vary country to country. Public domain books are our gateways to the past, representing a wealth of history, culture and knowledge that's often difficult to discover.

Marks, notations and other marginalia present in the original volume will appear in this file - a reminder of this book's long journey from the publisher to a library and finally to you.

**Usage guidelines**

Google is proud to partner with libraries to digitize public domain materials and make them widely accessible. Public domain books belong to the public and we are merely their custodians. Nevertheless, this work is expensive, so in order to keep providing this resource, we have taken steps to prevent abuse by commercial parties, including placing technical restrictions on automated querying.

We also ask that you:

+ *Make non-commercial use of the files* We designed Google Book Search for use by individuals, and we request that you use these files for personal, non-commercial purposes.

+ *Refrain from automated querying* Do not send automated queries of any sort to Google's system: If you are conducting research on machine translation, optical character recognition or other areas where access to a large amount of text is helpful, please contact us. We encourage the use of public domain materials for these purposes and may be able to help.

+ *Maintain attribution* The Google "watermark" you see on each file is essential for informing people about this project and helping them find additional materials through Google Book Search. Please do not remove it.

+ *Keep it legal* Whatever your use, remember that you are responsible for ensuring that what you are doing is legal. Do not assume that just because we believe a book is in the public domain for users in the United States, that the work is also in the public domain for users in other countries. Whether a book is still in copyright varies from country to country, and we can't offer guidance on whether any specific use of any specific book is allowed. Please do not assume that a book's appearance in Google Book Search means it can be used in any manner anywhere in the world. Copyright infringement liability can be quite severe.

**About Google Book Search**

Google's mission is to organize the world's information and to make it universally accessible and useful. Google Book Search helps readers discover the world's books while helping authors and publishers reach new audiences. You can search through the full text of this book on the web at `http://books.google.com/`

**A propos de ce livre**

Ceci est une copie numérique d'un ouvrage conservé depuis des générations dans les rayonnages d'une bibliothèque avant d'être numérisé avec précaution par Google dans le cadre d'un projet visant à permettre aux internautes de découvrir l'ensemble du patrimoine littéraire mondial en ligne.

Ce livre étant relativement ancien, il n'est plus protégé par la loi sur les droits d'auteur et appartient à présent au domaine public. L'expression "appartenir au domaine public" signifie que le livre en question n'a jamais été soumis aux droits d'auteur ou que ses droits légaux sont arrivés à expiration. Les conditions requises pour qu'un livre tombe dans le domaine public peuvent varier d'un pays à l'autre. Les livres libres de droit sont autant de liens avec le passé. Ils sont les témoins de la richesse de notre histoire, de notre patrimoine culturel et de la connaissance humaine et sont trop souvent difficilement accessibles au public.

Les notes de bas de page et autres annotations en marge du texte présentes dans le volume original sont reprises dans ce fichier, comme un souvenir du long chemin parcouru par l'ouvrage depuis la maison d'édition en passant par la bibliothèque pour finalement se retrouver entre vos mains.

**Consignes d'utilisation**

Google est fier de travailler en partenariat avec des bibliothèques à la numérisation des ouvrages appartenant au domaine public et de les rendre ainsi accessibles à tous. Ces livres sont en effet la propriété de tous et de toutes et nous sommes tout simplement les gardiens de ce patrimoine. Il s'agit toutefois d'un projet coûteux. Par conséquent et en vue de poursuivre la diffusion de ces ressources inépuisables, nous avons pris les dispositions nécessaires afin de prévenir les éventuels abus auxquels pourraient se livrer des sites marchands tiers, notamment en instaurant des contraintes techniques relatives aux requêtes automatisées.

Nous vous demandons également de:

+ *Ne pas utiliser les fichiers à des fins commerciales* Nous avons conçu le programme Google Recherche de Livres à l'usage des particuliers. Nous vous demandons donc d'utiliser uniquement ces fichiers à des fins personnelles. Ils ne sauraient en effet être employés dans un quelconque but commercial.

+ *Ne pas procéder à des requêtes automatisées* N'envoyez aucune requête automatisée quelle qu'elle soit au système Google. Si vous effectuez des recherches concernant les logiciels de traduction, la reconnaissance optique de caractères ou tout autre domaine nécessitant de disposer d'importantes quantités de texte, n'hésitez pas à nous contacter. Nous encourageons pour la réalisation de ce type de travaux l'utilisation des ouvrages et documents appartenant au domaine public et serions heureux de vous être utile.

+ *Ne pas supprimer l'attribution* Le filigrane Google contenu dans chaque fichier est indispensable pour informer les internautes de notre projet et leur permettre d'accéder à davantage de documents par l'intermédiaire du Programme Google Recherche de Livres. Ne le supprimez en aucun cas.

+ *Rester dans la légalité* Quelle que soit l'utilisation que vous comptez faire des fichiers, n'oubliez pas qu'il est de votre responsabilité de veiller à respecter la loi. Si un ouvrage appartient au domaine public américain, n'en déduisez pas pour autant qu'il en va de même dans les autres pays. La durée légale des droits d'auteur d'un livre varie d'un pays à l'autre. Nous ne sommes donc pas en mesure de répertorier les ouvrages dont l'utilisation est autorisée et ceux dont elle ne l'est pas. Ne croyez pas que le simple fait d'afficher un livre sur Google Recherche de Livres signifie que celui-ci peut être utilisé de quelque façon que ce soit dans le monde entier. La condamnation à laquelle vous vous exposeriez en cas de violation des droits d'auteur peut être sévère.

**À propos du service Google Recherche de Livres**

En favorisant la recherche et l'accès à un nombre croissant de livres disponibles dans de nombreuses langues, dont le français, Google souhaite contribuer à promouvoir la diversité culturelle grâce à Google Recherche de Livres. En effet, le Programme Google Recherche de Livres permet aux internautes de découvrir le patrimoine littéraire mondial, tout en aidant les auteurs et les éditeurs à élargir leur public. Vous pouvez effectuer des recherches en ligne dans le texte intégral de cet ouvrage à l'adresse `http://books.google.com`



# TABLEAU

DE LA

# VILLE DE CHARTRES

EN 1750

P. BUISSON et P. BELLIER DE LA CHAVIGNERIE

CHARTRES
IMPRIMERIE GARNIER
15, Rue du Grand-Cerf, 15

1896



# TABLEAU

# DE LA VILLE DE CHARTRES

EN 1750

SOCIÉTÉ ARCHÉOLOGIQUE D'EURE-&-LOIR

# TABLEAU

DE LA

# VILLE DE CHARTRES

## EN 1750

POUR ACCOMPAGNER LE PLAN PUBLIÉ PAR LA SOCIÉTÉ ARCHÉOLOGIQUE D'EURE-ET-LOIR EN 1860.

Par MM. P. BUISSON et P. BELLIER DE LA CHAVIGNERIE

CHARTRES
IMPRIMERIE GARNIER
15, Rue du Grand-Cerf, 15

APH1854

# INTRODUCTION

Nous ne sommes plus au temps où l'historien se contentait de raconter les faits les plus importants de chaque époque : changements de règne, révolutions, guerres, belles actions des grands hommes. Cela suffisait à nos pères qui dédaignaient les détails de la vie du peuple, comme trop vulgaires, et ne recherchaient que ce qui peut élever l'âme, par les exemples des grandes vertus ou l'horreur des grands crimes.

Aujourd'hui, on veut tout connaître : les hommes, leurs mœurs, leurs habitudes intimes; on veut pour ainsi dire vivre de leur vie, et l'on s'est porté vers les études topographiques, qui facilitent la connaissance du théâtre, de la scène sur laquelle se mouvaient nos aïeux. De là, pour plusieurs sociétés historiques ou archéologiques de province, le soin de dresser les plans anciens de leurs cités.

La nôtre a suivi ce mouvement, et, dès ses débuts, en 1860, elle faisait paraître le plan de la ville de Chartres en 1750. Ce plan, dressé avec le plus grand soin et qui avait exigé de si nombreuses et si consciencieuses recherches, n'était cependant pas jugé complet. On devait y ajouter un tableau des rues, ponts, etc., de la ville, avec, en regard, les dénominations modernes. Ce travail, j'ignore pour

quelle cause, ne fut pas exécuté. Mais telle en était l'urgence, qu'un de nos confrères, M. Buisson, éprouva le besoin de l'entreprendre, pour son usage particulier, et il le soumit à une de nos réunions en 1888. Il n'y eut qu'une voix parmi les assistants pour en apprécier l'utilité pratique, mais aussi pour reconnaitre que ce travail, excellent pour le but que se proposait l'auteur, était un peu trop sommaire s'il devait être publié, et qu'on pouvait le rendre plus intéressant en y ajoutant des renseignements sur l'histoire de chacune de nos rues chartraines. M. Buisson fut donc unanimement prié de compléter son œuvre, ce qu'il accepta avec empressement, et, sur sa demande, je fus chargé de le seconder.

Après bien des tâtonnements, nous résolûmes de diviser notre travail de la manière suivante : d'abord le nom et l'indication de chaque rue en 1750, son nom moderne, puis toutes les dénominations sous lesquelles elle a été connue, enfin les monuments ou établissements publics ou privés qu'elle renferme ou qu'elle a renfermés.

Les rues seront classées alphabétiquement par paroisse, rangées elles-mêmes par ordre alphabétique.

On sait qu'avant la Révolution il existait onze paroisses à Chartres, sept dans la ville, quatre dans les faubourgs (Saint-Barthélemy, Saint-Brice, Saint-Cheron et Saint-Maurice). Nous publierons d'abord tout ce qui concerne les paroisses de la ville, et nous placerons à la suite les paroisses suburbaines.

La désignation des rues n'est pas souvent facile à établir d'une manière certaine, parce que les appellations officielles sont de date toute récente, et qu'autrefois les voies publiques étaient simplement désignées par ces mots : *via*

*quæ ducit de... ad..;* plus tard, elles n'étaient connues que par les monuments qui s'y trouvaient ou auxquels elles conduisaient, par les notables qui les habitaient ou les enseignes qui pendaient aux maisons. Aussi trouve-t-on souvent la même rue désignée à la même époque dans ses différentes parties par des noms différents en raison de ces habitants ou de ces enseignes, et, la partie étant prise pour le tout, la rue entière recevait l'appellation de chacune de ses parties, tout en conservant en même temps une ou plusieurs des appellations sous lesquelles elle était antérieurement connue. Cela jetait dans ces noms une confusion très grande que les contemporains savaient débrouiller, parce qu'ils connaissaient les habitants et voyaient les enseignes, mais qui, à distance, lorsque choses et hommes ont disparu, devient inextricable. Un exemple entre cent : la rue du Poisson-Doux qui a quelques mètres de longueur. Elle se prolongeait, en 1750, le long du Château jusqu'à la rue des Changes, et ce prolongement était appelé rue des Changes parce qu'il y eut là jusqu'à 19 échoppes de changeurs, puis Halle au pain, parce qu'on y vendait du pain, l'autre bout, rue du Poisson-Doux, parce qu'on y vendait du poisson de rivière, et ce nom exprimait aussi la rue entière, qui était quelquefois désignée Halle au pain ou rue des Changes. Nous avons, autant que possible, pour plus de clarté, rappelé les dates auxquelles ces désignations diverses ont été rencontrées.

D'autres rues n'ont varié que dans la longueur de la rue connue sous un même nom. Ainsi la rue de la Brèche a porté cette appellation ainsi que celle de rue des Francs-Bourgeois, tantôt de la Porte-Drouaise jusqu'à la chapelle de la Brèche, tantôt de la chapelle à Saint-André, tantôt

de la Porte-Drouaise à Saint-André, sans qu'il soit possible d'établir à quelle époque au juste ont été faits ces changements. Aujourd'hui, ce nom ne s'applique que de la rue du pont Saint-Thomas à la rue Porte-Drouaise. Souvent les rues n'étaient que des passages à travers des auberges ou des maisons, qui ont été successivement bouchés par les propriétaires des immeubles grevés de ces servitudes, au gré de leurs caprices, sans qu'il soit intervenu un acte de l'autorité pour s'y opposer ou le permettre. Quelques-uns de ces passages ont subsisté et ont été bouchés de nos jours, comme celui qu'ont connu les anciens Chartrains, qui partait de la rue du Grand-Cerf par la cour de la carosserie Martin, se prolongait jusqu'à la rue du Bois-Merrain, vers les Forges de Vulcain. D'autres subsistent encore, mais fermés de portes, et sont devenus des passages particuliers à l'usage exclusif des riverains, comme ces ruelles qui desservent le clos Cochin, soit du côté des Bas-Bourgs, soit du côté de la rue de Saint-Brice.

Enfin les différences de noms ne sont souvent que des différences d'orthographe ou de prononciation, qui tiennent aux époques, ou aux caprices des écrivains qui les ont mentionnées, par exemple la rue Escousesoupe, Estousoupe, Lescousoupe, Troussecoupe, Soupe-soupe, Escroussoupe, Coupe ou Coute-soupe, Scrope-Soupe, etc.

Avant d'aborder les paroisses, nous avons cru devoir nous occuper d'abord de la rivière d'Eure qui baigne la ville et des murailles qui l'enveloppaient, et qui forment ensemble comme le squelette de la cité.

Nous avons dépouillé tous les ouvrages et les documents que nous avons pu nous procurer, bien convaincus que malgré cet énorme travail, notre tableau sera toujours

très incomplet, et qu'il ne sera pour ainsi dire que le canevas sur lequel d'autres viendront plus tard broder après nous. Sans doute dans une compilation de cette nature il se sera glissé des erreurs, malgré tout le soin que nous avons mis à les éviter : pour notre justification nous citerons les sources où nous avons puisé nos renseignements ; ainsi chacun pourra juger par lui-même l'exactitude de nos indications. C'est dans cette pensée que nous n'avons pas voulu discuter les dates et les noms différents donnés par divers au même lieu : nous avons préféré faire connaître toutes les opinions émises, abandonnant la discussion à ceux qui voudraient approfondir davantage les questions soulevées par l'origine des divers établissements publics.

Au cours de nos recherches, nous avons reconnu la nécessité d'ajouter à ce premier tableau un second chapitre qui renfermerait tous les noms que nous avons rencontrés, et que nous n'avons pu appliquer d'une manière certaine aux rues ou établissements connus de nous. Un troisième chapitre comprendra les voies, places, ponts, édifices qui, n'existant pas en 1750, ont été créés depuis, posant ainsi, pour nos successeurs, des jalons que nous avons été très heureux de rencontrer dans les temps passés. Enfin une table de tous les noms contenus dans ce travail en rendra l'usage plus facile.

Nous adressons ici tous nos remerciements à M. Merlet qui a bien voulu nous aider de ses conseils et de son expérience, et à toutes les personnes de bonne volonté qui nous sont venues en aide dans nos recherches, soit en nous prêtant des titres particuliers ou des dessins, soit en nous indiquant des sources nouvelles à consulter, des corrections

ou des additions à faire : hélas, il nous en arrive tous les jours, et l'impression, qui demandera du temps, une fois terminée, il sera déjà nécessaire d'y ajouter des notes et corrections pour rendre ce travail, déjà bien long, aussi exact et aussi complet que possible.

Et maintenant, nous ne souhaitons plus qu'une chose, c'est que cette œuvre intéresse autant nos confrères qu'elle nous a intéressés nous-mêmes : nous y avons apporté tous nos efforts, puissions-nous avoir réussi !

Ph. Bellier de la Chavignerie.

# TABLE DES SOURCES CONSULTÉES

## AVEC LES ABRÉVIATIONS QUI LES DÉSIGNENT.

| | |
|---|---|
| Agan. | *Aganon Vetus.* |
| Chal. | Chaline, *Histoire de Chartres.* |
| Chev. | Chevard, *Histoire de Chartres.* |
| Doy. | Doyen, *Histoire de Chartres.* |
| Dup. | Duparc, *Histoire de Chartres.* |
| Lép. | de Lépinois, *Histoire de Chartres.* |
| Pint. | Pintard, *Histoire de Chartres.* |
| Ab. Bril. | Abbé Brillon, noms des rues de Chartres en 1736 (manuscrit). |
| Lec. | Lecocq, Manuscrits. |
| Merl. | Merlet, Inventaire des Archives départementales. |
| Inv. ou A. M. | Id. Id. Municipales. |
| Hôt.-D. | Id. Id. de l'Hôtel-Dieu. |
| Chap. | Id. Id. du Chapitre. |
| Év. | Id. Id. de l'Évêché. |
| Sém. | Id. Id. du Séminaire. |
| S.-Ch. | Id. Id. de Saint-Cheron. |
| Néc. S.-S. | Id. Nécrologe de Saint-Saturnin. |
| Néc. Cor. | Id. Id. des Cordeliers. |
| Néc. S.-M. | Id. Id. de Saint-Maurice. |
| Cart. S. P. | Cartulaire de Saint-Père, publié par Guérard. |
| Cart. N. D. | Id. de Notre-Dame. |
| Bouv.-J. | Bouvet-Jourdan, Recherches sur le pays chartrain. |
| Janv. Fl. | Janvier de Flainville, Recherches sur Chartres. |
| Hoy. | Hoyau, Notes manuscrites à la fin d'une histoire de Chartres, par de Lépinois. |
| 1791 ou V. N. | Ventes Nationales de 1791. |
| 1701. | Censier de 1701. |
| 1553. | Censier de 1553. |
| 1587. | Censier de 1587. |
| 1759. | Terrier de 1759. |
| P. L. S. A. | Plans de la Société archéologique. |
| Coll. Bon. | Collection Bonange. |
| Pl. 1725. Pl. 1779. | Plans manuscrits de 1725 et 1779, par Legendre. |
| Pl. 1766. | Plan de 1766, par Chevard. |
| Pl. 1778. | Plan de 1778, par Ourry. |
| Pl. 1758. | Plan de 1758, par Bourdin. |
| Pl. 1789. | Plan antérieur à 1789. |
| Riv. E. | Plan de la Rivière d'Eure. |
| de Boisv. | de Boisvillette, articles divers. |

l'Eure au Pont du Massacre.

# TABLEAU

# DE LA VILLE DE CHARTRES

## EN 1750

POUR ACCOMPAGNER LE PLAN PUBLIÉ PAR LA SOCIÉTÉ ARCHÉOLOGIQUE D'EURE-ET-LOIR EN 1860.

---

## RIVIÈRE D'EURE

L'Eure, autrefois *Audura* ou *Odura*, 889-1274, arrive en ville au sud-est par les prés aux Bœufs et des Longs-Boyaux, pénètre par la herse de la Courtille, aujourd'hui détruite, traverse la basse ville dans le quartier de la Basse-Rivière, sort par la herse du Massacre, aujourd'hui détruite, et s'éloigne au nord-est par les Petits-Prés, anciennement prés de Reculet, et par les Grands-Prés vers Lèves.

L'Eure a été navigable entre Chartres et Rouen, de 1443 à 1560 (Bouv.-Jourd.). — Le quay de la rivière d'Eure, hors la porte Drouaise, 1553; — Port de la ville de Chartres, à la porte Drouaise: pose de la première pierre, le 15 août 1705 (inv.). — Établissement du flottage, 1730 (inv.).

La rivière a donné son nom à la Petite-Rivière, rue qui la longe sur la rive droite.

Elle reçoit en amont le ruisseau des Longs-Boyaux, qui traverse les prés de ce nom, et en aval se bifurque pour former d'abord le Petit-Bouillon et ensuite le Fossé de ville.

En amont, le clos de la Martinière, les prés des Longs-Boyaux, l'annexe du quartier de cavalerie et la propriété Levassor-d'Yerville; — les prés aux Bœufs, appelés prés de la Foire (pl. 1725), dépendants aujourd'hui de l'hospice Saint-

Brice; — plus loin l'abbaye des dames de l'Eau, ordre de Citeaux, fondée en 1225 et supprimée en 1790.

En aval, maison et clos de la Léthinière, 1553; — maison et clos Evrard; — les Grands-Prés, aujourd'hui promenade publique; — propriété de Rigeard, ayant été affectée en 1597 aux pestiférés (inv.), et ayant depuis appartenu à Nicole de Port-Royal (tit. part.); — plus loin abbaye de Sainte-Marie de Josaphat, ordre de Saint-Benoît, fondée en 1117 par l'évêque Geoffroy de Lèves, supprimée en 1791, devenue depuis l'asile d'Aligre et l'hospice Marie-Thérèse.

En 1464, il y avait deux moulins sur la rivière d'Eure (Lec.).

*Petit-Bouillon.*

Détournement de la rivière en amont de la Courtille, sur la rive droite, au Buot, anciennement la Fosse au Muet, et aux écluses Saint-Père, dont il ne reste que le radier, pour former un fossé de fortification, dit le Vieux Fossé, connu sous le nom de Petit-Bouillon. Il aboutit au Vieux Trou par le moulin du Bras-de-fer et ensuite à la herse du Massacre. La partie du fossé au-dessous des écluses Saint-Père s'appelait Fosse Freiche, et celle située au-dessous du pont aux Malades Fosse Chauderon, 1736.

Le Petit-Bouillon cesse d'être fossé de fortification au milieu du XIV^e^ siècle (Lép.).

Réparations aux écluses et à la retenue du Petit-Bouillon, 1696, 1714, 1730.

*Fossé de ville.*

Part du réservoir de la Courtille, dit Lançoir de grande écluse ou les Écluses des fossés (pl. riv.), passe devant les portes de Launay, Morard, Tireveau, Guillaume, aux Cornus et Imboust, où il se jette au Vieux Trou dans le Petit Bouillon. Il a été creusé en 1357 afin de servir de fossé de fortification, pour faire suite aux fossés de la haute ville.

Fossés Saint-Michel et Sainte-Foy, creusés au XIV^e^ siècle; ils s'appelaient Fossé Neuf; — fossé de Barbou ou des Bas-Bourgs, qui entourait le couvent de Saint-Père et se jetait dans la rivière à la Courtille; — fosse de tanneur près le dos-d'âne de la porte Morard, 1556 (Lép.).

# MURS DE LA VILLE

L'enceinte de Chartres a varié suivant les époques : les plus anciennes de ces enceintes sont peu connues. Voici les renseignements que nous avons pu recueillir.

*Époque Gallo-Romaine.*

Des traces d'aqueduc ou cloaque gallo-romain existent encore aujourd'hui de la rue aux Aigneaux à la Poissonnerie de mer, en traversant obliquement la rue des Courvoisiers et en passant sous les maisons Bertin et Codechèvre; on les retrouve dans la crypte de la Cathédrale, au jardin de l'ancien couvent des Carmélites, parallèlement à la rue Neuve-Sainte-Thérèse, puis elles se retournent à angle droit vers le mur de ville sous le bâtiment le plus rapproché de la rue des Vasseleurs, le corps-de-garde de la prison et la rue de la Prêcherie.

Des traces d'aqueduc ou cloaque romain se rencontrent encore rue Claque-Dents, rue de la Brèche et rue Saint-André.

Des vestiges de l'occupation romaine ont été trouvés place des Épars à l'angle du faubourg Bonneval, à l'Usine à gaz, à Saint-Brice; un camp romain et un four à figurines aux Vauroux, sur l'emplacement de la gare du chemin de fer de l'Ouest; au faubourg Saint-Jean, un autre four à figurines, ayant, dit-on, servi à la fabrication des vitraux de la Cathédrale (Lec.).

L'aqueduc de Landelles, entrant en ville par Nicochet, le Grand-Faubourg et la rue d'Amilly, et celui d'Houdouenne, entrant par le Gord, Launay et la Grappe pour arriver aux thermes dont les restes existent dans le faubourg Saint-Brice, s'appellent encore aujourd'hui le Crau ou le Crot-aux-Fées (Chev.). Ces aqueducs existaient en 603 lors de la prise de Chartres par Thierry (Lec.).

*VIII^e Siècle.*

Voici l'état des fortifications de la ville de Chartres, avant leur destruction par Hunaud, duc d'Aquitaine, en 743 : 1° tour et maison du Vidame ; 2° maison de Lèves, dans le cloître ; 3° tour Camuraut ou du Chambrier, dans le cloître ; 4° tour et château du Comte ; 5° tour Hébert, rue Serpente ; 6° maison et tour du four Boël ; 7° tour et maison Mallet, rue aux Aigneaux ; 8° tour et maison Michel Lebreton ; 9° maison Pigoret ou Pigoreau, cloître Notre-Dame ; 10° tour Nivelon ou Nouvelon, place de l'Etape-au-Vin ; 11° deux maisons, porte aux Cornus ; 12° porte Cendreuse ; 13° tour Guillaume, sur la rivière, au pont qui mène à la route de Paris.

Ces fortifications reconstruites furent détruites de nouveau en 858 par Hasting et reconstruites à nouveau pour la plupart (Lec.).

*IX^e Siècle.*

Il existe encore des vestiges d'enceinte fortifiée rue Saint-Michel, près l'emplacement de l'ancienne église, vis-à-vis *le Grand-Sauvage*, où était alors la porte Saint-Michel : on les retrouve à la garenne Saint-Père ; le long de la terrasse du jardin des Cordeliers ; à travers le tertre Saint-François où étaient la porte et la tour Nivelon ; le long de la terrasse du jardin du presbytère Saint-Aignan, au tertre Saint-Aignan ; au bas du prieuré de Saint-Vincent, où était la porte Cendreuse ; au carrefour de la Croix-de-Beaulieu ; au pied de la tour et du château des Comtes, au-dessus de l'hôtel des Vieux Consuls ou escalier de la reine Berthe ; au tertre Evier, où était la porte *Aquaria* ou Evière (qu'il ne faut pas confondre avec la porte Evière du cloître). Elles paraissent dans l'ancien couvent de Saint-Jean, rue de Chinche, au bas de la terrasse de l'Evêché ; à la tour et à la maison du Vidame, au chevet de la Cathédrale ; au vieux Marché-des-Chevaux, où était la porte de l'Evêque ou du Coin du mur de l'Evêque, (différente de la rue du Coin du mur de l'Evêque, située à l'entrée du cloître) ; aux rues Chantault et Muret, où était la Bretèche ; aux

Jacobins; aux rues du Bœuf-Couronné, porte Châtelet et du For-Boyau; aux Halles; à l'Hôtel-de-Ville et à la rue Saint-Michel (Chev. et Hoy.).

*XII^e Siècle.*

Construction de fortifications nouvelles en 1181 : poterne Sainte-Foi; porte aux Cornus (Lép.); tour Guillaume, dans la rue du Chat-qui-Pêche, près le pont Bouju (Hoy.).

*1750.*

Partant de la porte des Epars et de sa basse-cour du XIV^e siècle, l'enceinte suit le cours Philippe, le cavalier bastionné dit fort d'Hercule, la poterne Sainte-Foi, la tour Courte-Pinte, la porte Châtelet, le nouveau cours (butte des Charbonniers), une tour innommée, la tourelle de l'Eperon ou du Fer-à-Cheval, située au tournant du cours et battant le faubourg Mahé ou de Saint-Jean : dans cette tour se trouvait le moulin à poudre, appelé moulin Lohu, supprimé en 1662. De là l'enceinte passe devant la porte Saint-Jean, 1699, avec son cavalier, la tour Grouin ou Groin-Pasteau, XV^e et XVI^e siècle. Elle longe ensuite le mur des Jacobins, aujourd'hui couvent de Saint-Paul; la tour de la Prêcherie, en face l'infirmerie des Jacobins, et le cavalier de la Prêcherie, dans le ravin duquel a été établi en 1627 le Jeu de Paume, comblé en 1887; la porte Drouaise et sa basse-cour du XIV^e siècle; le mur de la Brèche qui a été rasé lors du siège de 1568 et reconstruit avec une statue de la Vierge qui a disparu et une inscription qui existe encore (Lép.); la herse du Massacre, en aval de la rivière; la tour de la Léthinière ou de la Grande-Herse; la tour du Massacre, 1560; la porte Imboust; la porte aux Cornus et son cavalier; la porte Guillaume et sa basse-cour du XIV^e siècle; la porte Tireveau; la porte Morard et sa basse-cour; la porte de Launay; la herse de la Courtille en amont avec un cavalier, dit cavalier Saint-Père, enlevé en 1770 pour établir la levée du pont de la Courtille.

Le mur d'enceinte est fortifié d'un fossé d'eau vive qui sert aussi de fossé de décharge et qui le baigne depuis la herse de

la Courtille, où il s'alimente par le déversoir, jusqu'à la herse du Massacre ; connu sous le nom de Nouveau fossé, 1361.

L'enceinte continue le long du jardin du Bureau des pauvres, de l'abbaye de Saint-Père, suit la porte du Barbou, la tour Saint-Père, la citadelle, la porte Saint-Michel, XIVe siècle, une tour innommée, peut-être la tour de la porte Saint-Michel (Hoy.), le clos Notre-Dame, la tour Gaillard, en face le cimetière Saint-Thomas, concédée en 1698 (Merl.), et revient à la porte des Épars d'où elle est partie.

Au bas de cette dernière partie des murailles se trouvait la fosse aux Bretons ou fosse Boutin hors les murs, dans laquelle se jetaient les eaux des boucheries, 1604 (Lép.). Une autre tour dite du Pied-de-Cheval est mentionnée par Lecocq comme existante en 1574, sans indication d'emplacement : ne serait-ce pas la tourelle du Fer-à-Cheval ?

*État actuel.*

Il existe encore des traces de l'enceinte, de l'ancienne porte des Épars, aujourd'hui détruite, à la rue de l'Ortie ; après l'ancienne porte Châtelet, aujourd'hui démolie ; entre l'ancienne porte Saint-Jean et l'ancien Jeu-de-Paume, avec les deux tours du Grouin-Pasteau et de la Prêcherie ; de la fontaine Drouaise à la rivière, avec l'inscription de 1568 ; de la rivière jusqu'à l'ancienne porte Imboust aujourd'hui détruite, avec les deux tours de la Léthinière et du Massacre. On en voit quelques vestiges jusqu'à la porte Guillaume, conservée avec sa basse-cour ; jusqu'à l'ancienne porte Morard, démolie ; entre la porte Morard et la rivière. On voit encore quelques restes du cavalier Saint-Michel, auquel se rattachent des vestiges de l'ancienne enceinte du IXe siècle. Des traces existent place Saint-Michel, avec la tourelle innommée, et aussi entre la Caisse d'épargne et l'ancienne porte des Épars.

L'ancien fossé de ville est comblé dans la partie haute de la ville et n'existe plus que comme fossé de décharge, de la Courtille en descendant jusqu'au Massacre.

La ville de Chartres a été déclassée comme place forte en 1804.

# PLACES, RUES, PONTS, IMPASSES

## I

## PAROISSE SAINT-AIGNAN

### RUE AUX AIGNEAUX

de la rue des Courvoisiers à la rue de la Pelleterie. Paroisse Saint-Aignan, 1701 (A. M.)

Aujourd'hui **rue Serpente**, paroisse Notre-Dame, canton nord.

*Cordubenaria* ou *Corvesia* (Cart. N.-D.); — rue aux Laigneaux ou aux Laigneaus, 1315; — rue au Laigneau, 1410; — rue Serpente, 1410-1736; — rue Lignory, 1553 (cens.); — rue aux Aigneaux, 1632 (Lép.); — rue au Ligneau ou aux Ligneaux; — rue Pierre Herpin ou rue Herpin, 1701 (Lec.).

Cette rue qui, d'après l'abbé Brillon, allait d'un bout à la Poulaillerie, de l'autre à la porte Percheronne du cloître vers la Boucherie, a tiré son nom des mots bas-latins *lignarium* ou *linagium*, droit sur le lin ou le chanvre, qui se vendaient sans doute en cet endroit (Lép.). Elle est souvent confondue avec les rues de la Vieille-Poulaillerie et du Soleil-d'Or, parce que beaucoup de maisons donnent dans les deux rues.

Le marché à la Volaille s'est tenu dans cette rue jusqu'en 1699. (Janv. Fl.).

Substructions gallo-romaines.

Hôtel de *la Serpente*, 1410, a donné son nom à la rue (Lép.);

— Maison fortifiée, située d'un côté rue aux Ligneaux, de l'autre rue de la Lormerie, puis rue aux Maillets, et sur le cloître, dite *tour Hubert Leroux*, prévôt de Chartres, 1138, puis *tour Mallet*, prévôt de Chartres, 1315, puis maison de *Villaine*, chambrier, 1340, enfin *tour Hébert*, 1503 (Lép.); — Maison des *Trois Gobelets*, depuis des *Trois Etoiles*, 1700 (A. M.); — Maison du *Pilier vert*, entre les maisons du Gobelet et de la Tête-Noire, 1633 (Chap.); — Maison de Maubuisson; — Maison de *la Bannière de France*, au coin de la Vieille-Poulaillerie.

### RUE DE LA BOUCHERIE DE BOURC

de la rue des Ecuyers au terire du Petit-Cerf. Paroisse Saint-Aignan.

Aujourd'hui fondue dans la **rue Saint-Éman**, dont elle forme un côté. Paroisse Notre-Dame, canton sud.

Rue aux Bouchers, 1488 (Merl.); — boucherie du Roy, 1553; — boucherie de Bourg; — rue Saint-Aiman; — rue de la Petite-Boucherie.

Ce nom de Boucherie de Bourg vient de ce que là étaient les boucheries du bourg (*burgus*) ou faubourg, par opposition à celles de la ville.

Maison des *Vieux Consuls* et escalier de *la reine Berthe*, autrefois l'hôtel-de-ville, plus anciennement l'hôtel de *la duchesse de Nemours*, au coin de la rue des Ecuyers (Doy.) : c'était le siège de la communauté des marchands drapiers en 1791 (V. N.); c'est aujourd'hui la Crèche municipale.

Il existe encore en cet endroit des traces de l'enceinte du IX^e^ siècle.

### RUE DES CHANGES

de la rue des Courvoisiers aux Quatre-Coins. Paroisses Saint-Aignan et Saint-Martin-le-Viandier, 1553.

Aujourd'hui **rue des Changes**, paroisse Notre-Dame, cantons nord et sud.

*Ad panem stallus ante Turrim*, 1250 (Néc. S. S.); — *Jueveria* (Cart. de N.-D.); — *via Cambiorum*, 1433 (Chap.); — rue des


Château des Comtes.
St. Vincent.
1691.

Changes, 1464; — rue du Château (Chev.); — rue du Change, 1793.

Tire son nom des 22 tables de changeurs du roi qui s'y trouvaient du XI[e] siècle à 1464. Le vidame y avait 39 tables de changeurs (Lép.).

Repavée en 1507 (Merl.).

Des restes d'aqueduc romain, traversant cette rue dans la direction de la Poissonnerie vers l'ancien Hôtel-Dieu, ont été découverts au XIX[e] siècle.

Hôtel du *Perron des Trois Rois*, bâti par Pierre Bèchebien en 1514 (Doy.); hôtel-de-ville de 1571 jusqu'en 1792. Néanmoins l'hôtel des Trois Rois subsista en même temps que l'hôtel-de-ville (Lec.); c'est aujourd'hui la maison Richard; — Maison de *l'Ave Maria*, 1438, 1753, 1771; — Hôtel du *Porc-Epic*, 1507; — Halle au pain, 1553; — Maison de *la Roche*, 1579; — Maison de *l'Écu de France*, 1587; — Maison des *Quatre-Coins* (Lép.); — Maison de *l'Image Notre-Dame*, 1753; — Maison de *la Samaritaine*, 1755 : (Hôt. D.); — Librairie Doublet, 1738 (Lec.). — Pierre Cottereau, imprimeur du Roy, demeurait rue des Changes, en 1627 (Lec.). — Michel Georges avait son imprimerie près la Tour du Roi, ainsi que la veuve Etienne Massot, à l'enseigne du *Soleil Royal*, et André Nicolazo, près l'hôtel-de-ville.

*Château des Comtes.* — Le château fut démoli au XIX[e] siècle, et son emplacement devint **la place Billard**, où se tient le Marché aux légumes (place du Palais; — place de la Loyauté, 1793). — Vestiges du mur d'enceinte du IX[e] siècle, aux deux angles de la terrasse, subsistant encore aujourd'hui. — Dans le château se trouvait le cul-de-sac des Flutes (pl. 1725). — Le pavillon d'entrée s'appelait le Polivet (Merl.). — Dans la cour s'élevait un donjon qui fut démoli en 1587. — La grosse tour, ou Tour le Roi, ou Tour le Comte, (Tour de la ville, 1553), devint la prison, où furent enfermés les brigands de la bande d'Orgères. — Le château des Comtes fut le siège du bailliage pendant cinq siècles : il s'y tenait des assemblées générales des habitants et des assemblées provinciales : la grande salle servit au présidial depuis 1552. — Le château fut donné à la

ville pour faire un abattoir de 1719 à 1785 (Inv.). — Dans le château était la chapelle Saint-Blanchard, fondée en 1191 (H.) : c'était la chapelle des avocats ; l'évêque y prêtait serment lors de sa première entrée.

## RUE DU CHAT-QUI-PÊCHE

de la rue Saint-Eman au Grand-Pont, 1582. Paroisses Saint-Aignan, 1692-1791, Saint-André, 1553 ; Saint-Hilaire, 1701.

Aujourd'hui **rue du Bourg**, paroisses Notre-Dame et Saint-Pierre, cantons nord et sud.

*Burgi vicus magnus* (Cart. N. D.) ; — rue du Bourch, 1355, 1414 (Hôt. D.) ; — rue du Bours (Lép.) ; — *vicus de Burgo*, 1388 ; — rue de Bourg, 1388, 1471 (Merl.) ; — rue de Bourgs, 1553 ; — rue du Bourg, 1700 ; — rue de Rebourg, 1779 ; — rue de la Flamme, 1793.

Cette rue fut pavée en 1390 et repavée en 1506 (Lép.). Anciennement, elle se prolongeait jusqu'à la rue Muret, en passant devant la chapelle Saint-Etienne, plus tard chapelle de l'abbaye de Saint-Jean (Doy.), actuellement démolie et comprise dans le couvent de la Providence. Elle faisait partie du quartier du Haut-Bourg, XIV^e^ s. (Hôt.-D.), par opposition au Bas-Bourg, dont le nom existe encore. C'était un quartier hors les murs du *castellum* ou cité, comme dans beaucoup d'autres villes d'ailleurs, et d'où est venu le nom de faux-bourg.

Maison du *Chat qui pêche*, d'où l'ancien nom de la rue ; — Maison *Blanche*, 1404 (Merl.) ; — Hôtel de *la Rose*, 1454 ; — Hôtel de Martin Pinaud, 1506 ; — Hôtel de *l'Écrevisse*, 1553, 1588 (Lép.) ; — Hôtel et four à chaux des religieuses de Jouarre (Lép.) ; — Maison de *la Madeleine*, 1553 ; — Maison de *la Chemise Notre-Dame*, 1553, de *la Chemisette*, 1776, probablement la même ; — Maison du *Carolus*, 1553, 1700, près la maison des Ciseaux, 1502 (Chap.) ; — Maison du XV^e^ siècle, à l'angle de la Corroierie, aujourd'hui une épicerie.

Au XII^e^ siècle, il y avait une tour appelée la tour Guillaume, sur le bord de la rivière (Hoy., Lec.).

### RUE DU CHIEN VERT

de l'Étape-au-Vin à la rue des Grenets. Paroisse Saint-Aignan, 1736.

Aujourd'hui **rue des Grenets**, paroisse Saint-Aignan, canton sud.

Rue de la Gibeterie; — rue Saint-Aignan, 1736.

Elle tire son nom de l'auberge du *Chien Vert*, qui était à l'angle de cette rue et du tertre Saint-François, en 1553.

### RUE DE LA CLOUSTERIE

de la rue aux Febves à la rue de la Pie. Paroisses Saint-Aignan, 1692, et Saint-Michel, 1553.

Aujourd'hui **rue de la Clouterie**, paroisse Saint-Aignan, canton sud.

*Vicus Ferparii*, 1250 (Néc. S. S.); — *Clouteria Carnotensis*, 1350 (Néc. S. S.); — *Vicus* de la Clouetière (Cart. de N. D.); — rue de la Closterye ou Vielle-Closterye, 1553; — rue de la Vieille-Monnoye (Doy.); — rue de la Monnaie, 1793.

A tiré ses différents noms des fèvres ou forgerons qui l'habitaient et y vendaient des clous (Lép.), et d'une maison où l'on a fabriqué de la monnaie (Doy.).

Court du four Nouvellon, 1553; — Maison du *Bois de Vincennes*, 1553; — Maison de *l'Etoile*, 1342-1554 (Merl.), donnant aussi rue de l'Epervier; — Maison de *la Corne de Cerf*, 1460 (Sém.), donnant aussi rue Saint-Aignan; — Aumône ou hospice de Saint-Aignan, 1400-1557 (Lép.), aujourd'hui pharmacie Barué et Vinson; — Maison du *Heaume* (Merl.); — Maison de *la Cloche*, 1770 (Chap.); — Maison de *la Vente*, 1722 (Lec.); — Maison du *Moulin à Vent*, 1722 (Lec.).

### CROIX DE BEAULIEU

carrefour entre les rues Porte-Cendreuse, Saint-Père et des Ecuyers. Paroisse Saint-Aignan.

Aujourd'hui **carrefour de la Croix-de-Beaulieu**, paroisses Saint-Aignan, Saint-Pierre et Notre-Dame, canton sud.

*Crux armigerorum*, 1222 (Cart. de N. D.); — carrefour de la Croix-de-Beaulieu (Lép.); — Croix des Ecuyers (pl. 1779).

Tire son nom de la croix de Beaulieu, qui y était plantée et qui est aujourd'hui supprimée.

Traces d'enceinte du IX^e^ siècle.

Grande maison de *la Croix de Beaulieu*, sise entre les rues des Ecuyers et Saint-Père, appartenant à la communauté du Grand-Beaulieu : vendue en 1701 à l'évêque Godet des Marais, pour y établir la maison de *l'Union*, école de filles tenue par les Filles de l'Union de Saint-Chaumont, dispersées à la Révolution. Elles avaient été installées au XVII^e^ siècle dans l'ancien prieuré de Saint-Vincent, pour convertir les protestants (Lép.). Il y avait encore en cette maison une pension de garçons, ces dernières années; — Maison des *Singes*, 1362 (Sém.).

## RUE DES ÉCUYERS

de la rue Porte-Cendreuse à la rue du Chat-qui-Pêche. Paroisses Saint-Aignan, 1553, et Saint-Hilaire, 1791.

Aujourd'hui **rue des Écuyers**, paroisses Notre-Dame et Saint-Pierre, canton sud.

Rue de la Croix-aux-Écuyers (Lép.); — rue de la Croix-de-Beaulieu (Cart. S. P.); — rue Porte-Écuyère (Cart. S. P.); — rue de la Loi, 1793.

Tire son nom des écuries du château, qui y étaient situées et auxquelles on accédait par une poterne dans le gros mur du château (Doy.).

Pavage et nivellement, 1505 (Lép.).

Maison du *Four des Marguilliers*, 1303-1779 (Merl.); — Salle de *l'Aumône de Notre-Dame*, ou cave de l'Aumône, 1355, dite aussi hôtel de *l'Ecu de Bretagne*, 1495, aboutissant aux Vieux Consuls (Lép.). Ostel de *l'Aumosne*, juxte l'ostel de la Roche, 1469 (Hôt.-D.), sans doute le même; — Hôtel de *la Roche-le-Comte*, 1355-1553 (Merl.), dit aussi *la Motte de la Tour du Roy*, 1457 (Lép.), sur la place des Pelles. On appelait place des Pelles, 1553, le bas de la rue des Ecuyers, entre les rues

Rue des Écuyers.

aux Cois et la boucherie de Bourc; — Hôtel des *Ecuyers du Comte*, entre le tertre du Pied Plat et la rue aux Cois (Doy.); — Grand hôtel de Beaulieu (Lép.), donnant aussi sur la ruelle Montpensier; — Maison du *Sommelier du Château*, aujourd'hui maison Cirasse; — Maison des *Trois Festes*, 1553, à l'angle du tertre du Pied Plat; — Maison de Jean de Beauce, au coin de la rue du Bourg (cens. 1553); — Maison du *Perron Gauville*, près les remparts de la ville, enceinte du IX^e^ siècle, 1574 (Merl.).

## RUE AUX FEBVES

de la rue de la Clouterie au Marché aux Balais. Paroisse Saint-Aignan, 1553-1692.

Aujourd'hui **rue de la Clouterie**, paroisse Saint-Aignan, canton sud.

Rue des Rapporteurs; — rue aux Fèvres, 1414; — rue aux Fèves (Lép.); — rue du Marché aux Fèves, 1400 (Lec.).

Dans cette rue se tenait le marché aux Fèves, 1736.

On l'a quelquefois confondue avec la rue des Vieux-Rapporteurs, sans doute parce que des maisons donnaient dans les deux rues.

## RUE DES GRENETS

de la rue du Chien-Vert à la rue des Changes. Paroisse Saint-Aignan.

Aujourd'hui **rue des Grenets**, paroisse Saint-Aignan, canton sud.

*Vicus Veteris monete*, du carrefour de la Monnaie ou des Quatre-Coins, à Saint-Aignan; — rue de la Monnaie (Hôt.-D.); — rue Saint-Aignan, 1553 (Cart. S. P.); — rue des Grenets, XVI^e^ siècle (Lép.); — rue aux Fers, 1553; — rue de la Franchise, 1793.

Les maisons de cette rue furent détruites par un incendie en 1432 (Doy.).

Elle tire son nom de la famille Grenet qui l'habitait.

Hôtel de *la Caige*, aujourd'hui maison du docteur Chesnel; — Hôtel du *Chapeau Rouge* (Lép.).

L'abbé Brillon dit « rue Saint-Aignan, ou Pierre Herpin, 1736, » sans doute par erreur, le nom de Pierre Herpin étant celui de la rue aux Aigneaux et de la rue des Trois-Étoiles.

### CUL DE SAC-DES-HOUIES

rue des Changes. Paroisse Saint-Aignan.

Aujourd'hui **impasse de la rue des Changes**, paroisse Notre-Dame, canton sud.

Cul-de-sac de la rue des Changes; — cul-de-sac du Change, 1793.

### CUL-DE-SAC INNOMMÉ N° 4.

rue de la Tonnellerie, le long de la salle de Tiron. Paroisse Saint-Aignan.

Aujourd'hui maison particulière.

Autrefois c'était une ruelle reliant la rue de la Tonnellerie à la rue du Puits-de-l'Ours.

### TARTRE INNOMMÉ

de la rue du Chat-qui-Pêche à la rue Boucherie de Bourc. Paroisse Saint-Aignan.

Aujourd'hui fondu dans la rue Saint-Eman.

Tertre des Écuyers (Hoy.); — rue de la Boucherie de Bourg; — tertre Mainville (Hoy.); — rue de la Petite-Boucherie.

C'était les quelques marches qui conduisaient de la rue des Écuyers à la rue Boucherie de Bourg.

### RUE AU LAIT

de la rue des Trois-Etoiles à la rue aux Aigneaux. Paroisse de Saint-Aignan, de Sainte-Foi, 1791.

Aujourd'hui **rue au Lait**, paroisse Notre-Dame, canton nord.

*Saveterie vicus* (Cart. N.-D.); — *Galorum vicus* (Merl.); — rue de la Galée, 1701; — rue Porte Lescuyer, 1582 (Lec.); — rue de l'Aubépine. 1553, 1587 (Chap.), 1736; — rue des Quatre fils Aymon, 1736, près la porte du cloître; — rue au Lait, 1771; — rue de l'Etoile, 1771, ou des Trois-Etoiles, 1748 (Chap.); — rue de la Croix d'or (Merl.).

Cette rue est souvent confondue avec la rue des Trois-Etoiles. Elle fut pavée de 1730 à 1735 (Merl.).

Maison de *l'Aubépine*, 1587 (Chap.). Cette maison a donné parfois son nom à la rue, ainsi que celle des Quatre fils Aymon; — Maison du *Coin du mur de la Savaterie*, ou des *Quatre fils Aymon*, 1364 (Lép.), 1553, juxte la maison de l'Aubépine; — Maison des *Trois Morts et des Trois Vifs*, 1363-1423 (Lép.), près la porte Evière (Lec.); — Maison du *Gros Gobelet*, près la Galée, 1551; — Maison de *la Croix d'or*, 1551 (Chap.); — Maison des *Trois-Marchands*, 1736.

### MARCHÉ AUX BALAIS

de la rue aux Fèves à la rue de la Poêle Percée. Paroisse Saint-Aignan.

Aujourd'hui **rue de la Clouterie**, paroisse Saint-Aignan, canton sud.

Rue de la Vieille Closterye, 1553; — rue des Balletz, 1553; — place du Vieux marché aux Balais; — place de Rousseau, 1793.

Maison des *Dauphins*, donnant aussi sur la rue de la Fromagerie, 1553.

### TARTRE DES PENDUS

du cloître Saint-Aignan à la rue Saint-Père. Paroisse Saint-Aignan.

Aujourd'hui **tertre Saint-Aignan**, paroisse Saint-Aignan, canton sud.

Tertre du Civisme, 1793.

Une rue dont le nom n'est pas connu reliait ce tertre au tertre Saint-François; elle était déjà bouchée en 1736; il en

reste encore la porte d'entrée. Elle servait probablement de chemin de ronde, et passait au pied du mur de l'enceinte du IX^e^ siècle, dont des traces existent encore aux terrasses de l'ancien cimetière Saint-Aignan.

Derrière le clocher, le long de l'église Saint-Aignan, existait un petit jardin où était la Grotte.

### TARTRE DU PETIT-CERF

de la Poissonnerie de mer à la Boucherie de Bourc.
Paroisse Saint-Aignan.

Aujourd'hui **tertre du Petit-Cerf**, paroisse Notre-Dame, canton sud.

Ruelle tendant de la Poissonnerie à la Boucherie de Bourc, 1553; — rue du Petit-Cerf; — tertre de la Poissonnerie, 1669; — rue des Trois-Etoiles (pl. 1725); — rue des Cannettes (pl. 1779); — rue de la Monnoie (Janv. Fl.); — tertre Janvier.

Maison des Pères de Picpus de Limours, 1669.

### RUE DE LA PETITE CORDONNERIE

de la rue aux Herbes à la Poissonnerie de mer. Paroisse Saint-Aignan, 1425-1382.

Aujourd'hui **rue de la Cordonnerie**, paroisse Notre-Dame, canton nord.

*Savatariorum mercatum*, 1300 (Néc. S.S.); — *Cavaterie* ou *Savaterie vicus* (Cart. N. D.); — rue de la Savaterie ou des Petits Souliers, 1421; — halle aux souliers, XII^e^ siècle; — rue de la Petite Cordonnerie (pl. 1725); — rue Porte Evière (Cart. S. P.); — rue des *Trois Etoiles* (Cart. S. P.).

Maison du *Griffon*, 1553; — Maison des *Deux Anges*, 1563, depuis des *Trois Contents*, 1729, au coin de la rue au Lait (Sém.).

### RUE DE LA PIE

de la rue de la Vieille Monnaie à la rue de la Porte Cendreuse.
Paroisse Saint-Aignan.

Aujourd'hui **rue de la Pie**, paroisses Saint-Aignan et Notre-Dame, canton sud.

*Monete magnus vicus* (Cart. N. D.); — rue du Heaume, 1770; — rue du Petit Cigne (Cart. S. P.); — rue de la Monnaie jusqu'au rond-point de Saint-Saturnin; — rue du Chat qui fume.

Cette rue se confond souvent avec la rue de la Vieille-Monnaie. Elle a porté le nom de rue de la Monnaie, parce qu'on y a battu, dit-on, monnaie dans une maison dite de *la Monnaie*, qui, en 1736, appartenait au notaire Clavier.

Trois autres maisons lui ont donné leur nom : celle du *Chat qui fume*, du *Heaume* et de *la Pie*. Celle-ci, située près les Quatre-Coins, 1553, s'est aussi appelée maison de *la Fleur des marchands*, aujourd'hui maison Chevrier.

Maison du *Pré gris*, 1614 (Lec.).

## TARTRE DU PIED PLAT

de la rue aux Juifs à la rue des Ecuyers. Paroisse Saint-Aignan.

Aujourd'hui **tertre du Pied plat**, paroisse Saint-Pierre, canton sud.

Rue du Puys à la portière, 1412 (Sém.), 1553; — rue de la Potière, 1501 (Sém.); — rue de la vieille Poterye, 1572 (Sém.); — tartre des Quénais (abbé Brill.); — rue de la Guényère, 1582 (Sém.); — rue de la Quénerie, 1591 (Sém.); — rue de la Guénée, 1649 (Sém.); — rue Guyennerie, 1666 (Sém.), tendant de la rue Croix-de-Beaulieu à la rue aux Juifs; — ruelle des Guéniers, 1685 (Sém.); — tartre des Ecuyers; — rue du Pied plat, 1728 (Sém.); — rue de Grenelle, 1736; — tartre du Pied plat, 1741 (Sém.); — tertre de la Poésie, 1793.

Mme Legros habite une maison donnant aussi autrefois rue du Cul-Gêné, qui allait du tertre du Pied Plat à la rue Saint-Père; elle était déjà bouchée en 1736 (Titre particulier).

Le Censier de 1553 met la rue du Puys à la portière dans la paroisse Saint-Saturnin.

Maison du *Four aux marregliers*, 1412 (Sém.). Une maison dite Four aux marguilliers existait en 1304 au coin de la rue de Montpensier et de la rue des Ecuyers : ne serait-ce pas la même qui avait issue dans les deux rues ?

## RUE DE LA POESLE-PERCÉE

de la place des Halles à l'Etape-au-Vin. Paroisse Saint-Aignan.

Aujourd'hui **rue de la Poële-Percée**, paroisse Saint-Aignan, canton sud.

Rue de la Vieille-Clouterie (Ev.).

Hôtel de *la Poële-Percée*, XVI[e] siècle, a donné son nom à la rue, aujourd'hui petit restaurant ; — Maison des *Trois Pucelles*, près le Vieux marché au Blé, 1616 (Chap.) ; — Maison du *Bonnet carré*, 1753 ; — Hôtel des *Dauphins* (Lép.).

La Caisse d'épargne, aujourd'hui transférée boulevard Chasles, avait été de nos jours installée dans cette rue.

## RUE DU POISSON-DOUX

de la Poissonnerie de mer au Château des Comtes.
Paroisse Saint-Aignan, 1692 (Lec.).

Aujourd'hui **rue du Poisson-Doux**, paroisse Notre-Dame, canton sud.

Rue de la Petite-Poissonnerie d'eau douce, 1404-1553 ; — rue tendant de la Poissonnerie à la Tour, 1553 ; — rue de la Petite-Poissonnerie, 1553 ; — rue des Changes, 1553 ; — halle au Pain, 1553 (abbé Brill.) ; — Petite-Poissonnerie (pl. 1725) ; — rue de la Monnaie (abbé Brill.).

Anciennement il y avait dans cette rue et au pied du Château des tables de changeurs, d'où le nom de rue des Changes.

La halle au Pain était autrefois une rue que l'on a bâtie depuis. Ce n'était plus en 1734 qu'un passage dans la boutique de M. Bureau, drapier, rue des Changes. Ce passage était déjà bouché en 1736 par le propriétaire de la maison, M. Bertin.

Maison des *Trois Chandeliers*, 1553.

Rue de la Poële-Percée.

Place de la Poissonnerie.

## POISSONNERIE DE MER

de la rue des Changes aux tertres du Petit-Cerf et aux Rats. Paroisse Saint-Aignan.

Aujourd'hui **rue et place de la Poissonnerie**, paroisse Notre-Dame, cantons nord et sud.

Rue de la Poissonnerye, 1553 ; — rue de la Grande Poissonnerie, 1736.

Marché au Poisson, qui a donné son nom à la rue ; — Hôtel des *Barbeaux* ou du *Saumon*, 1426-1553, aujourd'hui serre des jardiniers ; — Hôtel du *Cœur-Joyeux* ou de *la Truie qui file*, près l'hôtel des Barbeaux (Lép.) ; — Maison de *la Croix-Blanche*, 1553.

## RUE PORTE CENDREUSE

de la rue de la Pie à la rue Saint-Père. Paroisse Saint-Aignan.

Aujourd'hui **rue Porte-Cendreuse**, paroisses Notre-Dame et Saint-Aignan, canton sud.

*Porta Cinerosa* (Cart. S. P.) ; — rue Porte-Sandreuse, 1485 ; — rue Cendreuse (Doy.) ; — rue de la Victoire, 1793.

Cette rue tire son nom de la porte où l'on donnait les cendres, le mercredi, au retour de la procession à Saint-Père (Doy.).

La porte Cendreuse, faisant partie de la clôture du IX$^{e}$ s., fut démolie en 1504 (Lép.). Mur d'enceinte du IX$^{e}$ s., près la chapelle Saint-Vincent.

Chapelle et prieuré de Saint-Vincent, fondés en 860 (Hoy.), vendus en 1764. En 1628, l'abbé Bourdoise fonda un séminaire près le prieuré de Saint-Vincent, mais il n'existait plus en 1638 : M$^{gr}$ de Mérinville essaya une seconde fois de le rétablir au même endroit, mais sans succès ; — Maison de *l'Image Sainte-Barbe*, 1362 (Hôtel-D.) ; — Maison de *la Porte-Cendreuse*, 1553, près les Quatre-Coins de la Monnoye (*Monetæ*

*quadrivium*, (Cart. N.-D.), carrefour encore appelé aujourd'hui les Quatre-Coins. Aux Quatre-Coins était en 1694 l'imprimerie de Symphorien Cottereau ; — Maison du *Coin du mur* (Lép.).

### TARTRE AUX RATS

de la rue de la Petite Cordonnerie à la rue de la Rôtisserie, dans la censive de Beaulieu. Paroisse Saint-Aignan, 1353.

Aujourd'hui **rampe du tertre de la Poissonnerie**, paroisse Notre-Dame, canton nord.

*Sancti-Emani ruella* (Cart. N.-D.) ; — ruelle tendant de la Poissonnerie à la Rôtisserie, 1553 ; — rue de la Monnaie (pl. 1779) ; — rue des Cannettes (pl. 1788).

Hôtel des *Rats*, qui a donné son nom au tertre, 1487 (Lép.), « en la Poissonnerie d'eau de mer, » faisant « le coin à descendre à la Routisserie, » a servi de nos jours pour la vente à la criée.

### RUE DE LA ROTISSERIE

de la rue des Acacias à la rue du Bourg. Paroisses Saint-Aignan, 1692-1791, Saint-André et Saint-Hilaire, 1761.

Aujourd'hui **rue Saint-Eman**, paroisse Notre-Dame, canton nord.

Ruelle Saint-Héman, 1488 (Merl.), ou Saint-Amand ; — rue Saint-Jean, 1692 (Lec.) ; — rue des Cannettes ou du Mouton rouge, 1736 ; — rue de Paris, 1736 ; — rue Galée ou de la Galère, 1744 (Chap.) ; — rue de la Porte-Noire (abbé Brill.) ; — rue de la Vieille Rôtisserie ; — rue de la Rôtisserie Saint-Amand (pl. 1779) ; — rue de la Boucherie (Doy.).

Porte Evière, faisant partie de la clôture du IX^e^ s. (Lép.).

Chapelle Saint-Amand ou Saint-Eman, fondée en 740 (Hoy.), au IX^e^ s. (Lép.), vendue pendant la Révolution, rachetée et réparée depuis. Elle fut autrefois un ermitage, puis un prieuré dépendant de l'abbaye de Bonneval (Chal.) ; — Maison de *la Galée*, 1553, ou de *la Galère*, 1744 ; — Maison

du *Mouton rouge*, 1553-1780, probablement la même que *la maison Rouge*, 1791 ; — Hôtel du *Cornet*, à côté de la porte Evière, et vis-à-vis le Mouton rouge ; — Maison des *Cannettes* (Cart. S. P.), ou des *Trois Cannettes*, 1736 ; — Hôtel du *Fer du moulin*, 1500-1780 (Lép.) ; — Maison des *Cabarets*, 1534, ou du *Cabaret*, 1553 ; — *Maison Blanche*, près les Cabarets, 1534 ; — Maison du *Pain chault*, 1553 ; — Maison du *Pot de fer*, 1553 ; — Maison des *Trois Bouteilles*, attenante aux Trois-Etoiles ; — Maison de Josaphat, 1791.

## CLOITRE SAINT-AIGNAN

de la rue du Chien-Vert au tertre des Pendus. Paroisse Saint-Aignan.

Aujourd'hui **place Saint-Aignan**, paroisse Saint-Aignan, canton sud.

Cloître Saint-Anian, 1659 (Merl.); — place du Civisme, 1793.

Eglise Saint-Aignan, fondée en 400 (Hoy.). Enfermée dans la ville, lors de la clôture du IX^e^ siècle (Doy.). Incendiée en 1271. Détruite et reconstruite au XVI^e^ siècle ; terminée en 1630. Fermée à la Révolution, elle servit de prison aux soldats espagnols sous l'Empire. Rendue au culte en 1822.

Derrière l'église était le cimetière, aujourd'hui le jardin du presbytère, dont le mur de soutènement est un reste de l'enceinte du IX^e^ siècle. Au bas, était la rue joignant le tertre Saint-François et le tertre aux Rats ; aujourd'hui supprimée.

Maison du *Portail Saint-Aignan* (Lec.).

Une rue joignant le cloître Saint-Aignan et la rue Porte-Cendreuse passait derrière les maisons de la rue des Grenets ; elle s'appelait *rue aux Prêtres* et était déjà bouchée en 1736. Cette rue et la rue mentionnée plus haut ne formeraient-elles pas la rue des Longs-Boyaux dont parle l'abbé Brillon comme allant de l'Étape-au-Vin à la Porte-Cendreuse en passant au chevet de Saint-Aignan ?

La maison du président Lebeau donnait dans les deux rues. (abbé Brill.).

## TARTRE SAINT-FRANÇOIS

de l'Etape-au-Vin à la rue Saint-Père. Paroisse Saint-Aignan.

Aujourd'hui **tertre Saint-François**, paroisse Saint-Aignan, canton sud.

*Via angusta quæ descendit de rostro ad cemeterium Sancti-Aniani* (Agan. vetus); — *Collis de Tencul*, 1300 (Cart. N.-D.); — tertre de Tencul, 1265 (Lép.), ou de Chancul, 1736 ; — rue de l'Estape-au-Vin ou du Tartre, 1553 ; — tartre de l'Etape-au-Vin, 1619 ; — rue ou tartre du Mouton Vert, 1692 ; — tertre Saint-Aignan (Doy.) ; — tertre des Cordeliers (Lec.).

Pavé en 1419 (Janv.-Fl.), à chaux et à ciment, 1736 ; — adoucissement à la descente, 1768 ; — refait avec marches et paliers, 1782 (Hoy.).

Clôture du IX^e^ siècle.

Poterne Foulques Nivelon (Lép.), ou porte Nouvelon (Chev.).

La Hanterie était peut-être enfermée dans les Cordeliers (abbé Brill., d'après un titre de 1568).

## RUE DE LA TONNELLERIE

de la rue du Bois-Merrain aux Halles. Paroisses Saint-Aignan et Saint-Saturnin, 1701.

Aujourd'hui **rue de la Tonnellerie**, paroisse Saint-Aignan, canton sud.

Rue des Forgerons, XII^e^ siècle (Lép.); — rue de la Croix aux Moines, 1381 (Lép.); — *monachorum vicus*, 1450 (Néc. S. S.); — rue de la Hanterie, 1553 (Merl.); — rue de la Croix de Thiron, 1553; — rue du Merrain, 1553.

La Croix aux moines de Tiron, plantée dans le carrefour, a donné son nom à la rue. Le nom actuel vient du commerce des tonneaux qui se faisait dans cette rue.

Chapelle et hôtel des moines de Tiron; — Hôtel-Dieu ou Aumône Saint-Saturnin, 1553; — Maison de *la Bombarde*, donnant aussi rue du Chapelet, 1582 (Lec.); — Maison du *Louis*

Tertre Saint-François.

*d'argent*, près les Halles, 1620, donnant par derrière rue du Vieux marché au Blé ; — Hôtel du *Court bâton ;* — Maison de *la Bouteille*, juxte le Court bâton, 1701 ; — Maison des *Barillets*, 1582 (Lec.), 1620 (Merl.) ; — Maison de *la Boule d'or*, 1660 (Chap.) ; — Hôtel des *Crossons ;* — Maison du *Coq d'Inde*, 1701 ; — Maison de *la Frileuse* ou de *la Croix aux Moines*, XIX^e^ siècle.

## RUE DES TROIS ÉTOILES

de la rue au Lait, près la rue aux Herbes, à la porte Évière du cloître, rue de la Rôtisserie, 1736. Paroisses Saint-Aignan, 1582 et 1701 et Sainte-Foi, 1791.

Aujourd'hui **rue au Lait**, paroisse Notre-Dame, canton nord.

*Vicus qui ducit de Cuneo versus Portam Aquariam ;* — rue Pierre Herpin, 1415 (Chap.) ; — rue Evière ou porte Évière, 1421, de la porte Evière au cloître Saint-Eman, 1644 ; — rue de la Tête Noire, 1563 ; — rue de la Rôtisserie, 1725 ; — rue des Étoiles, 1736, et des Trois Etoiles, 1725-1779 ; — rue au Lait (pl. 1779).

Cette rue se confond avec la rue au Lait dans les titres : elle serait attenante à la porte Evière de l'enceinte du IX^e^ siècle et au cloître, « parce que, dit l'abbé Brillon, sans doute le cloître » s'étendait jusque là avant la construction du couvent de » Saint-Jean. » N'y aurait-il pas confusion ? La porte Evière dont il est ici question doit être celle du cloître, et non celle de la clôture du IX^e^ siècle, qui était au tertre Saint-Eman ou rue de la Rôtisserie.

Maison du XIII^e^ siècle à l'angle de la rue aux Herbes ; — Maison du XIV^e^ siècle, en face la maison Erard de Dicy (Lép.), aujourd'hui fumisterie Hervé ; — Maison du *Plat d'étain*, 1325 (Chap.) ; — Ostel du *Cornet*, 1403 (Chap.) ; — Maison de *la Tête noire*, 1563 (Lép.) ; — Maison du *Pot de fer*, anciennement du *Soufflet* (Hôt. D.) ; — Maison des *Trois Etoiles*, depuis du *Gobelet*, 1736 ; — Maison des *Deux Anges*, 1551, près la Rôtisserie (Chap.).

### RUE DE LA VIEILLE-MONNAIE

de la rue de la Pie à la rue du Bras-d'or. Paroisse Saint-Aignan, 1553.

Aujourd'hui **rue de la Pie**, paroisses Notre-Dame et Saint-Aignan, canton sud.

Rue de la Vieille-Monnoye, 1553; — rue de la Monnoye, 1553; — rue des Pâticiers à aller aux Quatre Coins, 1641 (Néc. S. S.); — rue de la Monnaie.

Tire son nom d'un atelier monétaire qui y fut, dit-on, établi et qui fut supprimé en 1319.

Maison des *Haulmes*, 1553; — Maison de *la Monnoye*, 1553; — Maison Sergent-Marceau à l'angle de la rue de l'Épervier (pl. 1766).

### RUE DES VIEUX-RAPPORTEURS

de la rue des Grenets, près Saint-Aignan, à la rue de l'Epervier. Paroisse Saint-Aignan.

Aujourd'hui **rue des Vieux-Rapporteurs**, paroisse Saint-Aignan, canton sud.

Rue du Petit-Cygne, 1470-1556 ; — rue de l'Epervier, 1487 (Lép.), 1789; — rue des Rapporteurs, 1736 ; — rue des Febves 1736 ; — rue de l'Aurore, 1793.

Tire son nom des procureurs qui l'habitaient (Doy.).

Pavée en 1395 (Lép.).

Aumône Saint-Aignan, 1410-1557 (Lép.), devenue plus tard institution de jeunes filles. En face était installée la Société générale.

# PAROISSE SAINT-ANDRÉ

## RUE DU BARILLET

de la rue Escousse-Soupe à la rue Saint-André. Paroisse Saint-André.

Aujourd'hui **rue Saint-André**, (partie longeant le square), paroisse Notre-Dame, canton nord.

Ruelle de Citeaux, 1412 (Hôt. D.); — rue Saint-André, 1553; — rue aux Pourceaux, 1553; — rue de la Corroierie; — rue de la Caserne (pl. 1766); — rue des Casernes (pl. 1779); — rue de la Barillerie.

Tire son nom d'un cabaret à l'enseigne du *Barillet*, 1410 à 1506, situé près l'église Saint-Nicolas et la fontaine, entre les degrés Saint-André et le pont de Ponceau; devenu maison du *Barillet*, qui appartenait en 1553 à Nicolas Petit, dit Barillet (cens.).

Etuve de *la Couronne*, 1540; — Maison du *Cueur royal*, 1553; — Marché et jardin de *la Treille*, 1553, achetés par les Minimes en 1615.

L'église Saint-Nicolas fut détruite dans le courant du XVIII[e] siècle.

Cimetière des Innocents, supprimé et devenu chœur de l'église Saint-André (Lép.).

## CUL-DE-SAC DES BLUTEAUX

le troisième à droite en sortant de la rue du Bourg. De la rue de la Corroierie à la rivière. Paroisse Saint-André, 1701.

Aujourd'hui **impasse des Oiseux**, paroisse Notre-Dame, canton nord.

Rue des Blutteaux ou des Blutteux, 1553; — ruelle Saint-Aman, 1610; — ruelle des Blancs-Blutteaux, 1674 (Chap.); — rue des Blancs-Manteaux 1736 (Janv.-Fl.).

Maison de Doullay, 1736.

## PONT BOISSARD

entre les rues du Massacre et Saint-André. Paroisse Saint-André.

Aujourd'hui **pont Saint-Thomas**, paroisse Notre-Dame, canton nord.

*Boysardi pons* (Cart. N.-D.); — *Huon pons* (abbé Brill); — pont de la Croix, 1655-1698 (inv. B. P.) — pont Brossard (Cart. S. P.); — pont du Muret, 1722; — pont de pierre, 1722 (Lec.); — pont Brisard (pl. 1779); — pont Saint-André (pl. riv.); — rue du Pont Saint-Thomas.

La famille Brossard habitait la rue de la Brèche en 1701 (Lec.).

## RUE DE LA BRÈCHE

de la rue Saint-André à la porte Drouaise. Paroisse Saint-André.

Aujourd'hui **rue de la Brèche**, de la rue Saint-André au pont Saint-Thomas, et **rue Porte Drouaise**, de ce pont à la porte Drouaise, paroisse Notre-Dame, canton nord.

Rue Saint-André, 1414-1553; — rue des Francs-Bourgeois, pour partie, 1553-1780; — rue du Cœur Royal, 1607-1736; — rue d'Embas, 1566 (Merl.); — rue du Bourg, 1736; — rue de la Brèche (pl. 1725); — rue Notre-Dame de la Brèche (pl. 1766).

A tiré ses différents noms : 1° de la chapelle de la Brèche, fondée en 1600 (Dup.), fermée à la Révolution, réouverte et agrandie en 1843, appelée, en 1791, Notre-Dame-de-la-Brèche ou de la Victoire; 2° des francs bourgeois ou pauvres ne payant rien au Roi qui l'habitaient (abb. Bril.); 3° du grand hôtel du *Cœur royal*, 1544-1620.

Pavée en 1388 (Lép.).

Aqueduc romain découvert vers 1860.




Rue Chantault.

La maison du Perron de Josaphat, abutant par derrière à la Salle de Josaphat, située rue Muret, 1459-1656 (Merlet.); — Maison ou cabaret de *l'Ermitage*, 1553; — Maison de *l'Image Notre-Dame*, 1553.

## RUE CHANTAULT

de la rue Muret au cloître Saint-André. Paroisse Saint-André, 1553-1701.

Aujourd'hui **rue Chantault**, paroisse Notre-Dame, canton nord.

Rue Chantault, 1381, ou Champteau (Lec.); — rue de Mur-en-Muret, ou de Mur-à-Muret, XV^e^ siècle-1553, se prolongeant aux dépens de la rue Muret jusqu'au Marché des Chevaux, ou rue Porte-l'Évêque, ou du Coin du mur de l'Évêque, reliant la porte du Coin du mur du cloître à la porte du Coin du mur de la ville; — rue des Gracques, 1793.

Tire son nom de Grégoire Chantault, chanoine, mort en 1381 (Lép.).

Hôtel Chantault (Lép.); — Maison du *Moulinet*, 1350 (Chap.); — Maison du XIV^e^ siècle au bas de la rue; — Maison patrimoniale des d'Aligre, aujourd'hui la Direction des contributions directes (Merl.); — Maison *Château-Gaillard*, 1553; — Maison dite de *Henri IV*, aujourd'hui maison de Luigné; — Maison du *Chantre*.

Les Visitandines, à leur retour après la Révolution, s'installèrent dans une maison faisant aujourd'hui partie de la maison Fontaine.

## CUL-DE-SAC DE CHEAUX OU CHAUX

rue de la Petite-Rivière, vers le mur de ville. Paroisse Saint-André.

Aujourd'hui propriété particulière.

## RUE DE CHINCHE

de la rue Saint-Jean au Vieux Marché des Chevaux.
Paroisse Saint-André.

Aujourd'hui supprimée, sauf l'entrée le long de l'Évêché.

Rue au Vidame, 1240 (abb. Bril.); — rue Chies-Chinche, ou Chintre, ou du Cintre (Lép.); — rue Saint-Étienne pour partie, le long de Saint-Jean, 1736; — rue du Chainche (pl. 1766); — rue du Clinche (Janv.-Fl.); — rue du Collège, partie le long du collège; — rue Moutonnière, partie entre l'Évêché et la porte Évière; — rue du Four de Thiron (Hoy.).

Cette rue était une des plus fréquentées de la ville par les troupeaux allant de la porte Châtelet à la rivière, le long du cloître, de l'Évêché, de la maison du Vidame et du prieuré de Saint-Etienne (Lép.).

La partie de la rue située près la porte Évière fut englobée par les religieux de Saint-Jean en 1568 (Lép.).

Le prieuré de Saint-Étienne, devenu abbaye de Saint-Jean, reconstruit en 1640 (Lép.) ou en 1591 (Doy.), fut fermé à la Révolution. Il servit alors d'atelier de travail pour les indigents, fut le siège du Directoire du département, an VII (pl. Mar.), devint couvent de la Providence et pensionnat de jeunes filles. Plusieurs ruelles, aujourd'hui supprimées, traversaient le couvent : une, sous l'infirmerie, servait d'égout et se déversait dans *l'Abîme;* une autre servait à jeter les immondices; elle n'a pas de nom, à moins que ce ne soit la ruelle Saint-Étienne, qui descendait de la porte Saint-Jean du cloître; elle était trop raide pour les personnes chargées de fardeaux (abb. Bril.). La partie située près le collège Pocquet fut englobée avec celui-ci dans les terrasses de l'Évêché, en 1783, par Mgr de Fleury. Il existe encore sur ces terrasses des traces de l'enceinte du IXe siècle (Lép.).

Une ruelle, dite du Petit-Chinche ou Petit-Chinge, allant de la rue de Chinche au tripot ou jeu de paume du Maine, a existé de 1664 à 1677, époque où elle fut comprise dans les jardins de l'abbaye de Saint-Jean. C'était sans doute une continuation de la rue du Tripot.

Maison de *la Couronne*, 1553, réunie depuis à l'abbaye de Saint-Jean, au bas, près la rue Escousse-Soupe, séparée du tripot par un jardin (Merl.); — Maison au Receveur, ruelle du Chinche près Saint-Étienne (Hôt. D.); — Clos de Chinche, qui appartenait aux évêques de Maguelonne (abb. Bril.):

n'est-ce pas dans ce clos que fut plus tard le tripot? — Auberge des *Tailles*, ou des *Laisses*, ou des *Truffes* (Lec.).

## CUL-DE-SAC DE CITEAUX

rue Muret. Paroisse Saint-André.

Aujourd'hui supprimé.

Autrefois rue reliant le Muret à la rue de la Prêcherie, puis devenue impasse, et enfin supprimée; comprise en grande partie dans les maisons voisines de Saint-Paul. Elle entourait les propriétés de Citeaux, acquises par le Chapitre de Notre-Dame en 1253; mentionnée en 1410 au censier du Chapitre (Lép.) et en 1495 aux comptes de l'Hôtel-Dieu.

Une partie de cette rue est encore une impasse particulière, fermée par une porte, dont il ne reste plus que l'amorce presque en face la rue Saint-Julien (Lép.).

Tire son nom de l'ancien couvent de Citeaux, qui avait précédé celui des Jacobins, dans lequel il fut compris en 1395 (Hoy.).

Maison *juxta ruellam de Cisteaux et juxta furnum Elemosyne Beatæ Mariæ* (abb. Bril.). Ne serait-ce pas la ruelle de l'Isaure ou Ysaure de l'inventaire des Archives communales? — Four de l'Évêque; — Maison de *l'Huis-de-Fer*, appartenant en 1540 à Guéret, curé de Saint-André (Merl.).

## RUE CLAQUE-DENTS

de la rue Neuve-Sainte-Thérèse à la rue Muret. Paroisse Saint-André.

Aujourd'hui **rue Sainte-Thérèse**, paroisse Notre-Dame, canton nord.

En 1891, on y a découvert des traces d'aqueduc romain, dont la direction va du Cloître vers la pente du coteau.

Poteau de la Commanderie, sur le carrefour des rues Sainte-Thérèse, Claque-Dents et des Trois Flacons, appelé carrefour de Saint-Jean-de-Latran ou des Chevaliers Hospitaliers (abb. Brill.).

## RUE DU COLLÈGE

de la rue de la Corroierie à la rue de Chinche. Paroisse Saint-André, 1701.

Aujourd'hui **rue des Minimes**, paroisse Notre-Dame, canton nord.

Rue des Échelles, 1619; — rue de l'Abreuvoir, 1650-1701; — rue du Petit-Chinge, 1677; — ruelle aux Chevaux, 1736; — rue des Casernes (pl. 1779); — ruelle du Tripot; — impasse du Tripot, le haut de la rue étant bouché; — impasse des Minimes.

Reliait le tripot de Chinche au tripot du Maine ou du Gobelet.

Tripot de *Chinche* ou *feu Chinche*, 1340-1553, donné par Jean Pocquet pour y fonder un collège sous le nom de collège Pocquet, 1556 (Bouv. Jourd.), ou maison Pocquet, 1572 (Merl.), 1587 (Lép.). En 1567, installation d'un précepteur pour l'éducation de la jeunesse; en 1587, installation du collège sous le nom de *Collège royal de Chartres chez Pocquet* (Dup.). En 1605, les Jésuites furent appelés à le diriger, mais ne vinrent pas; en 1620, les Barnabites essayèrent sans succès (inv.). Il fut acheté en 1778 pour être enfermé dans l'Évêché, et les rues qui y conduisaient furent supprimées (Lép.). Le collège avait été transféré dès 1763 dans le couvent de la Providence, rue Muret (Doy.).

Tripot du *Maine* ou du *Gobelet*.

## COIN AUX CORNUS

de la rue de la Tannerie au mur de ville. Paroisse Saint-André.

Aujourd'hui **impasse aux Cornus**, paroisse Notre-Dame, canton nord.

Rue de la Porte aux Corneux, 1553; — carrefour de la Porte aux Cornus, 1692-1738; — cul-de-sac de la Porte aux Cornus, 1771 (Hoy.); — impasse des Cornus; — impasse du Coin Cornu; — Cul-de-sac des Casernes, 1793.

Tire son nom des cornus ou corroyeurs qui l'habitaient. Cette impasse aboutissait autrefois à la porte aux Cornus ou Gillard.

En 1771, il existait, au bout du Coin aux Cornus, un cavalier longeant le mur de ville et allant jusqu'à la caserne de cavalerie (Lép.).

Les confrères de l'Hôtel-Dieu y avaient une maison, 1338 (Lép.) ; — Maison du *Porteau*, 1553, juxte le mur de ville.

### PORTE AUX CORNUS

poterne de ville près le Coin aux Cornus. Paroisse Saint-André.

Aujourd'hui supprimée.

*Porta Coronatorum* ; — porte Gillard ou Gaillard, XIII[e] s. ; — porte aux Corneux ; — porte aux Corneurs ; — porte aux Corroyeurs ; — porte aux Prêtres, 1736 (pl. riv.).

Elle fut détruite lors du siège de 1591 (Lép.).

Coin d'Oueville ou Cour d'Ouarville, 1692 (Lec.), 1736.

En dehors de la porte était le pont Clousier, 1692 (Lec.), aboutant au chemin de la porte Guillaume aux Filles-Dieu, 1736.

### RUE DE LA CORROIERIE

de la rue du Chat-qui-Pêche à la rue Escoupe-Soupe, à la jonction de la rue du Tripot. Paroisse Saint-André.

Aujourd'hui **rue de la Corroierie**, paroisse Notre-Dame, canton nord.

Rue de la Courarie, 1510 ; — rue des Corroyeurs, 1690 ; — rue Saint-André, 1553 ; — rue Clane ou Cloue, 1736 ; — rue de la Triperie, 1736 ; — rue de la Courroierie (Janv.-Fl. ; pl. 1725) ; — rue de la Corroyerie (pl. 1779) ; — rue des Blusteaux, 1736, ou Bleuteaux (pl. 1779) ; — rue des Etuves Saint-Christophe (pl. 1779).

Se confond souvent avec la rue Escoupe-Soupe (abb. Bril.).

Maison de *la Corroierie*, où les corroyeurs avaient une confrérie dite de Saint-Louis, érigée en 1503 par l'évêque René d'Illiers (Merl.), et qui a donné son nom à la rue ; — Salle de refuge des Dames de l'Eau, plus tard couvent des Minimes,

vis-à-vis le pont de Ponceau ou des Arches, XVII[e] s.; — Maison des Dames des Saints lieux forts, au coin du pont de Ponceau, vendue au Chapitre en 1650 (Lép.); — Hôtel du *Dauphin*, juxte la chapelle Saint-Eman, XV[e] s.; — Hôtellerie et étuve *Saint-Christophe*, 1553, ou maison *Saint-Christophe* 1753 (Ev.), voisine de la rue des Trois-Moulins, et ayant une planche rue Coupe-Barbe, 1780; — Maison des *Vieilles-Etuves*, 1553; — Grand hôtel des Etuves, dit *Painchaud*, 1770; *Fourmagot*, dans le lieu anciennement dit Fourmagot (Merl.), et *four au Vidame* en face la ruelle Escousse-Soupe; — Maison de *la Couronne* ou de *l'Autruche*, 1595, au coin de la rue du Tripot; — Etuves de *la Couronne*, 1780 (inv.); — four à chaux, près la chapelle des Minimes, dans la rue *eundo de Burgo ad Sanctum-Andream* (abb. Bril.).

## RUE DORÉE

de la rue Havedant à la rue Neuve-Saint-Julien, et impasse y faisant suite. Paroisse Saint-André.

Aujourd'hui **rue Dorée**, paroisse Notre-Dame, canton nord.

Rue du Faisan doré; — rue Havedan, 1426 (Hôt.-D.); — cul-de-sac Saint-Julien ou rue Neuve-Saint-Julien (abb. Brill.); — cul-de-sac de l'Accolade, 1793.

Tirait son nom de son état de malpropreté.

La rue Neuve-Saint-Julien allait de la rue Saint-Julien à la Brèche; elle était bouchée et devenue impasse en 1736. Ne serait-ce pas la continuation de l'impasse de la rue Dorée, qui porta le nom de cul-de-sac Saint-Julien ?

Maison et jardin de *la Charbonnière*, 1553.

## PORTE DROUAISE

porte de ville au bout de la rue de la Brèche. Paroisse Saint-André.

Aujourd'hui démolie, **rue Porte-Drouaise**, paroisse Notre-Dame, canton nord.

*Porta Drocensis* (Cart. S.-P.); — porte Drouasse, 1560 (Merl.), Rouasse, 1568, ou Drouaze, 1588 (Merl.); — porte de l'Egalité, 1793.

Fontaine Drouaise.

La porte Drouaise avait une basse-cour, aujourd'hui démolie avec la porte, 1816, et comprise dans la rue et la place Drouaise. Pose de la première pierre du ravelin par l'évêque de Thou, 1585 (inv.).

Dans la porte était un réduit flanqué de tourelles, dit le Petit-Gaillon, et servant de prison, 1553.

Fontaine Drouaise, à droite en sortant, refaite en 1520; au fond est une grotte avec une statuette de la Vierge. Le ruisseau de décharge traversait un lavoir public, qui fut réparé en 1785. Dans ce ruisseau on remisait le bateau de la ville qui servait à la navigation de l'Eure, XV^e^ et XVI^e^ s. (Lép.).

A gauche de la porte en sortant, le Jeu de paume établi en 1627 et supprimé de nos jours pour faire place à des constructions particulières et à l'avenue du Jeu de paume.

Le Petit Saumon, à la porte Drouaise, 1564 (inv.). C'est le moulin du Saumon actuel.

Sur la place est aujourd'hui l'asile des Petites-Sœurs des Pauvres.

### RUE ESCOUSSE-SOUPE

de la rue de la Corroierie à la rue du Barillet, entre le Tripot et le pont des Minimes. Paroisse Saint-André.

Aujourd'hui **rue de la Corroierie**, paroisse Notre-Dame, canton nord.

Rue Estousoupe, 1469; — rue Escoussoupe, 1495; — rue Lescousoupe; — rue Trousse-Couppe, 1527 (Lép.); — rue Souppe-Souppe, 1544-1553; — rue de la Corroierye ou Courrayrie, 1553; — rue Escroussouppe, 1587; — rue de la Treille, 1620; — rue Couppe-Souppe, 1671; — rue Coute-Soupe (pl. 1725); — rue du Tripot Gobelet, 1736; — rue Scrope-Soupe (Lép.); — rue Courre-Soupe (pl. 1766); — rue Coupe-Soupe, 1769 (Lép.).

Salle de l'Abbaie de l'Eau, aux religieuses de Citeaux, dites les Dames de l'abbaye de l'Eau, établies à Ver-lès-Chartres depuis 1225, qui, craignant la guerre, vinrent s'installer rue Escouppe-Soupe, où elles construisirent une chapelle, 1361. Les Minimes de Saint-François-de-Paule, fondés en 1476, ins-

tallés en 1615 au faubourg de la Porte-Guillaume, firent acquisition de cette salle en 1618, pour la comprendre dans le nouveau couvent qu'ils établissaient rue Escousse-Soupe (Lép.). On les appelait Minimes de Saint-Bruno (abbé Brill.), ou de Saint-André des vieilles femmes (Janv.-Fl.). Le couvent, détruit à la Révolution, est devenu une propriété particulière.

Hôtel de *la Treille*, qui a donné son nom à la rue, 1620, près la ruelle aux Chevaux et la rue Saint-André; — Maison du *Pot d'étain*, près la salle de l'abbaye de l'Eau, 1582 (Lec.).

### CUL-DE-SAC DES ESTUVES

le cinquième à droite en sortant de la rue du Bourg, de la rue Escousse-Soupe au moulin de Cochefilet. Paroisse Saint-André.

Aujourd'hui supprimé.

Ruelle aux Chevaux, 1553; — ruelle aux Bœufs, 1553; — ruelle Nocé ou Nouay, 1736; — ruelle des Estuves, 1736.

Ce cul-de-sac servait à mener à l'abreuvoir les bestiaux venant de la rue du Tripot.

Moulin de Cochefilet, autrefois moulin de M. Grenet, 1553; aujourd'hui supprimé et réuni au moulin de Ponceau.

La rue Nodard (titr. S. P.) ne serait-elle pas la même que la rue Nocé?

### CUL-DE-SAC DES FILLES-DIEU

rue des Grandes-Filles-Dieu. Paroisse Saint-André.

Aujourd'hui **impasse des Filles-Dieu**, paroisse Notre-Dame, canton nord.

### GRANDES-FILLES-DIEU

du chemin des Filles-Dieu vers Saint-Prest. Paroisse Saint-André.

Aujourd'hui **rue des Grandes-Filles-Dieu**, paroisse Notre-Dame, canton nord.

*Filiæ-Dei*, 1350 (Néc. S. S.); — *ruella de Barra* (Cart. N. D.); — les Reculés; — rue des Filles-Dieu; — faubourg des Filles-Dieu; — faubourg de Reculet.

Couvent des Filles-Dieu, qui a donné son nom au quartier. D'abord établies près Saint-André en 1232, les filles de Saint-Augustin, dites Filles-Dieu, s'installèrent en 1235 au monastère de Saint-Jean des Filles-Dieu. En 1414, elles avaient une succursale à Bailleau-l'Evêque (Chal.). En 1568, le couvent fut brûlé, à l'exception de la chapelle. Reconstruit en 1574, il fut détruit de nouveau et reconstruit en 1599 par les religieuses de Fontevrault, pour y avoir un pensionnat de jeunes filles (Doy.). Détruit en 1790, c'est aujourd'hui la fonderie Fontaine et Brault.

*Curtilla Episcopi*, 1300, ou clos l'Évêque, puis jardin de l'Evêque, 1750, enfin clos l'Evêque et clos Colas; — Clos des Alouettes, 1610; — Clos de Ver, près le clos l'Evêque, 1553.

## RUE DE LA FONTAINE

de la rue d'Escousse-Soupe à la fontaine Saint-André.
Paroisse Saint-André.

Aujourd'hui **square Saint-André**, paroisse Notre-Dame, canton nord.

Rue Fontaine Saint-André; — chemin sablé, 1701; — place Saint-André.

La rue a disparu lors de la création du square, XIX^e^ siècle.

Fontaine Saint-André, réparée en 1768 (inv.), réparée et curée en 1783. Le monument détruit en 1788.

## TARTRE GLISSE-PUTAIN

du cul de sac de la Moutonnerie à la rue du Barillet.
Paroisse Saint-André, 1701.

Aujourd'hui **tertre Saint-Nicolas**, paroisse Notre-Dame, canton nord.

*Collis de Moutonneria*, 1450 (Néc. S. S.); — rue Clinge-Putain, 1320 (Merl.); — tartre de la Moutonnerie, 1490, 1553, 1770; — rue Esquille-Putain, 1553, ou Escligne-Putain (Lép.); — tartre Clique-Pustain, 1553; — rue du Four de Thiron

(Cart. N. D.) ; — tartre Saint-André, 1553 ; — degrés Saint-André, 1553 ; — tartre Evier (pl. 1766) ; — tertre Saint-André, qui descend de la rue de Chinche à la fontaine (Lef.).

Conduisait à l'église Saint-Nicolas, rue Saint-André. Emprunte, dans le haut, vers le Marché des Chevaux, un bout de la rue de Chinche.

Maison de *la Treille*, 1553 ; — Maison et jardin de *la Madeleine* ou *Magdeleine*, 1553-1770, établis par le chanoine Lefèvre (Lép.) ; — Maison de *la Moutonnière*, *in vico* Clinge-Putain, *in censiva Sancti-Andreæ*, 1320 (Merl.).

### CUL-DE-SAC DE LA GLORIETTE

de la rue de la Corroierie à la rivière. Paroisse Saint-André.

Aujourd'hui **impasse de la Gloriette**, paroisse Notre-Dame, canton nord.

Rue Gloriette, 1553 et pl. 1779.

Cette impasse, la première à droite en entrant de la rue du Bourg dans la rue de la Corroierie, était bouchée par une porte en 1736.

Jardin Gloriette, 1551 (Merl.), qui donna son nom à l'impasse.

### GRAND PONT

rue du Chat-qui-Pêche. Paroisse Saint-André.

Aujourd'hui **pont Bouju**, paroisses Notre-Dame et Saint-Pierre, cantons nord et sud.

Pont du Château ; — pont de la Porte-Guillaume, 1736-1766 (Doy.) ; — rue du Bourg du Château ; — pont Bouju, 1768 ; — pont Mollet.

S'appelait pont du Château parce qu'il était la suite de la rue du Bourg du Château. Il était bordé de maisons, dont la dernière a été détruite en 1871. Tire son nom actuel de la famille Bouju, qui existait en 1768 (Doy.).

Pont Bouju.

Reconstruit en 1837.

Moulin du Tibelin, sur le pont, 1300; — four banal des chanoinesses de Saint-Maurice, sur le pont (Lép.).

### RUELLE DU GRAND-SENTIER

de la rue des Grandes-Filles-Dieu vers Champhol. Paroisse Saint-André.

Aujourd'hui **ruelle du Grand-Sentier**, paroisse Notre-Dame, canton nord.

Grand Sentier du Roy, 1553.

Une ruelle des Bouchers donnait dans cette ruelle en 1586 (Lec.).

### RUE HAVEDANT

de la rue Muret à la rue Chantault. Paroisse Saint-André.

Aujourd'hui **rue Avedan**, paroisse Notre-Dame, canton nord.

Rue Havedant, 1426 (Hôt.-D.); — rue Dorée, 1500 (Lec.); — rue Avedam; — rue Abdam (pl. 1725); — rue Saint-Victor, 1553; — rue de la Paix, 1793.

Son nom vient de *Ave Domina*, ou de la famille Avedam qui l'habitait au XVI^e^ siècle (Lép.).

Une des maisons de cette rue formait la dotation du chapelain de Notre-Dame-des-Neiges ou de la Belle-Verrière en la cathédrale de Chartres, 1321.

Maïson et jardin de *Saint-Victor*, 1553. Les Visitandines s'y installèrent provisoirement en 1810. L'orphelinat des Dames du Saint-Cœur de Marie, dit *Maison Bleue*, y fut fondé par M^me^ de Coussé, au XIX^e^ siècle; — Maison *du Mouton*, abutant aux greniers Saint-André (Hôt.-D.); — Grenier Saint-André.

### PORTE IMBOUST

poterne de ville près le Vieux-Trou. Paroisse Saint-André.

Aujourd'hui supprimée.

*Porta Clausa* (Cart. N.-D.); — *porta Amboldi* (Cart. S. P.); — porte d'Aimbolt, ou Aimbault, ou Imbout (Lép.); — porte Thinboust, 1438 (Merl.).

Murée vers la fin du XV^e^ siècle, détruite lors du siège de 1591 et supprimée totalement en 1752 (Lép.).

Dos d'âne ou déversoir du Vieux-Trou, à la rencontre du Petit-Bouillon et du fossé de ville.

Une rue, appelée ruelle de Feuillet, déjà bouchée en 1736, conduisait de la rue du Massacre à la porte Imboust (abb. Brill.).

### CUL-DE-SAC INNOMMÉ, N° 2

rue Muret en face la rue Chantault. Paroisse Saint-André.

Aujourd'hui supprimé.

Ruelle Godefroy ou Geoffroy; — cul-de-sac Godefroy ou Geoffroy; — ruelle du Grand Tournois; — rue Tournoise, 1736; — ruelle de l'Aigle d'Or; — cul-de-sac de l'Aigle d'Or, 1736.

C'était autrefois une ruelle reliant la rue Muret à la rue des Trois Flacons, qui a été enfermée pour partie dans le séminaire Saint-Charles. En 1736, ce n'était plus qu'un cul-de-sac du côté de la rue Muret. Aujourd'hui il n'en reste plus qu'une petite porte.

### RUELLE INNOMMÉE N° 5

des Grandes Filles-Dieu au Clos-l'Evêque. Paroisse Saint-André.

Aujourd'hui **ruelle du Clos-l'Evêque**, paroisse Notre-Dame, canton nord.

### RUE DES JACOBINS

de la rue Muret à la rue Neuve-Sainte-Thérèse. Paroisse Saint-André, 1701.

Aujourd'hui **rue Saint-Jacques**, paroisse Notre-Dame, canton nord.

Ruelle des Jacobins, du carrefour des Hospitaliers à l'entrée des Jacobins, 1409 ; — rue de la Prescherie ou des Prescheurs ; — rue Saint-Jacques (pl. 1725) ; — rue de la Lanterne, 1793.

Couvent des frères Prêcheurs, ou Jacobins, ou Dominicains de Chartres, de 1231 à 1790 qu'il fut détruit (Lec.). Il a donné son nom à la rue. Il est remplacé par la communauté de Saint-Paul, dite *sœurs de Saint-Jacques*. La chapelle dédiée à saint Jacques, on disait Saint-Jacques des Jacobins, a été détruite en 1797 (Lec.).

Grange des religieux de Citeaux (1319) ; — Hôtel de l'œuvre de la cathédrale, appartenant aux chapelains des Dix-Autels, XVI[e] s. (Lép.) ; — les Granges du Comte (Chev.) ; — Maison de *la Paille* (pl. 1752), aujourd'hui maison Boy.

De nos jours, on a établi le tribunal civil dans les dépendances des Jacobins et des Carmélites.

### COURS DU MASSACRE

au bout de la rue du Massacre, le long de la rivière.
Paroisse Saint-André.

Aujourd'hui supprimé.

Cours du Massacre, 1560 ; — place du Massacre, 1768 (Hoy.).

Probablement emplacement de l'ancien massacre ou abattoir, 1531, supprimé en 1590, et de l'ancien cavalier du Massacre ou Vieux Château, établi près la porte Imboust, défendu par deux tours qui existent encore. Louis XI voulait y faire construire un château (Lép.). Il fut cédé à la ville en 1520 par François I[er]. Le cavalier était situé derrière la première tourelle après la herse du Massacre et était entouré de vignes, 1553 ; il est aujourd'hui supprimé.

Le cours était encore planté d'arbres en 1768.

### HERSE DU MASSACRE

en aval de la ville. Paroisse Saint-André.

Aujourd'hui supprimée.

Herse du Massacre, 1560 ; — Grande herse.

Tour de la Léthinière ou des Grandes herses, refaite en 1508 pour faciliter la navigation. Existe encore (Lép.).

## RUE DU MASSACRE

de la rue de la Tannerie au pont des Sept-Arches.
Paroisse Saint-André.

Aujourd'hui **rue du Massacre**, paroisse Notre-Dame, canton nord.

*Vicus de Foillet a porta Imboust* (Cart. N.-D.) ; — ruelle de Feuillet, de la Tannerie au mur de ville, près la porte Imbault (abbé Brill.) ; — rue du Massacre, 1560 ; — rue des Arches, 1736 ; — rue de la Régénération, 1793.

Cette rue tire son nom des abattoirs qui se trouvaient anciennement au bout de la rue, sur le cours. Elle passait, ainsi que la rivière qu'elle longe, sous le chœur de l'ancienne église Saint-André, du XIII^e^ au XIX^e^ siècle.

Arche Saint-André ou de la Moutonnerie, 1736, sous le chœur de l'église ; — Arche de la Léthinière, sous le chœur de l'église (Lép.), construite en 1612 (Hoy.), démolie en 1827. Etaient-ce deux arches différentes, l'une sur la rivière, l'autre sur la rue, ou des noms différents d'une même arche à diverses époques ?

Cimetière de Haslé ou Hallé, 1561 (Chev.), cimetière Havre, où était le tombeau des trois pucelles, sœurs de saint Aignan, Monde, Donde et Ermenonde, d'où le nom de cimetière des Trois-Pucelles ; l'un des quatre de la ville, au III^e^ s. (Doy.) ; supprimé en 1781 avec le trottoir du mur de ville qui le dominait.

Jardin du Bureau des pauvres, le long du cimetière Hallé, entre ce cimetière et le Massacre.

## PONT DES MINIMES

de la rue Escousse-Soupe à la rue de la Tannerie.
Paroisse Saint-André.

Aujourd'hui **pont des Minimes**, paroisse Notre-Dame, canton nord.

l'Eure au Pont des Minimes.

*Pons Mergentis pediculi* (Agan. vetus) ; — *Ponceaus pons*, 1450 ; — pont de Pontceau, 1553 ; — pont des Arches ou rue du Pont des Arches, 1553 ; — pont Saint-André, 1553 ; — pont des Casernes, 1793.

A tiré son nom du moulin de Ponceau et le tient actuellement de l'ancien couvent des Minimes, situé près de ce pont.

Précaire ou prêtrière du Pont-des-Arches (Lép.), près la porte Drouaise, 1553.

Carrefour du Pont-des-Arches, du côté de la rue Escousse-Soupe.

### RUELLE DU MOULIN

de la rue Saint-André au moulin Saint-Martin. Paroisse Saint-André.

Aujourd'hui supprimée.

Ruelle du Moulin, 1689, 1730, 1736.

Moulin de Saint-Martin, ainsi nommé parce qu'il appartenait jadis au prieuré de Saint-Martin-au-Val, vendu en 1564 ; puis moulin du Bureau des pauvres, 1736, ou des Arches, ou des Sept-Arches, enfin moulin de la Brèche ou du Massacre, noms actuels.

### CUL-DE-SAC DE LA MOUTONNERIE

au bout du Vieux Marché aux Chevaux. Paroisse Saint-André.

Aujourd'hui **impasse de la Moutonnerie**, paroisse Notre-Dame, canton nord.

Rue du Four de Tiron, 1250 ; — rue Moutonnière (Lép.) : — ruelle d'Escligne-putain, ou de Clique-putain, ou Estrille-putain, 1736 ; — rue Glisse-putain (pl. 1771) ; — cul-de-sac de Glisse-putain (Lép.) ; — cul-de-sac du Centre, 1793.

Tire son nom de maisons *apud Cuneum-Episcopi, in vico qui ducit versus domos de Moutonneria*, près la porte du Coin-de-mur de l'Évêque (abbé Brill.).

Four banal des religieux de Tiron, 1250, fermé en 1797 ; — Maison de *la Roche-Boël*, 1247 (Lec.).

Autrefois, au fond de cette impasse, existait une ruelle aboutissant au tertre de la Moutonnerie, bouchée en 1697 par le chantre Gobinet, auquel la permission en fut accordée pour empêcher le jeu de paume du Gobelet (abbé Brill.). Ce ne fut dès lors qu'un cul-de-sac : la porte existait encore en 1736.

## RUE MURET

du Vieux Marché aux Chevaux à la porte Drouaise. Paroisses Saint-André et Saint-Maurice, partie près la porte Drouaise, 1701.

Aujourd'hui, **rue Muret**, paroisse Notre-Dame, canton nord.

*Vicus Mureti*, 1236 (Hôt. D.), 1350 (Néc. S. S.); — rue de la Prescherie, partie de la rue des Jacobins à la rue Chantault; — rue Murette, 1660 (Lec.); — rue de Mur en Muret, de la rue Chantault au Vieux Marché aux Chevaux (Janv.-Fl.); — rue Porte de l'Évêque, même partie, 1736; — rue la Victoire, 1793.

Le Muret était un bourg extérieur, *burgus Mureti*, nommé aussi bourg des Prescheurs, 1258 (Lép.).

Pavée en 1505 (Lép.).

Aqueduc romain (de Boisv. et Lec.).

La Bretèche, tête de fortification du IX^e^ siècle.

Bourg et rue de Muret, de la paroisse Saint-Jean, relevant des religieux de Saint-Jean, 1353 (Janv.-Fl.).

Hôtel de *Citeaux*, devenu pour partie couvent des filles de la Providence, de 1654 à 1763, ordre fondé en 1653 pour élever des orphelines; puis collège Pocquet jusqu'à la Révolution; aujourd'hui englobé dans le couvent de Saint-Paul, après avoir été en 1806 couvent provisoire des Visitandines; — Hôtel des Chevaliers de l'Hôpital; — Four banal des frères de l'Aumône Notre-Dame, 1354; — Granges le Comte ou du Comte; — Salle de Josaphat, au bas de la rue, aujourd'hui maison Lefèvre, n° 94; — Maison de Jean de Beauce (Lép.), aujourd'hui maison de Lubriat, n° 15; — Hôtel d'Haligre; — Hôtels des *Papegaux*, de *l'Aigle d'or*, 1553, *du Moulinet*, aux Haligre; — Maison de *la Magdeleine*, 1553; — Cabaret de *l'Hermitage*, près la porte Drouaise, 1553; — Maison de *l'Image*

Cul-de-sac de la Moutonnerie.

*Saint-Jean l'Évangéliste*, 1553; — Maison de *l'Image Saint-Jean-Baptiste*, 1553; — *Domus Imaginis Sancti-Martini*, 1350, maison de *l'Image Monsieur Saint-Martin*, 1553; — Maison de *l'Image Saint-André*, 1542 (Merl.); — Maison de *l'Image Sainte-Barbe*, 1553; — Hôtel *du Gros Tournois*, 1553; — Hôtel de *la Coquille*, 1553, à l'angle de la rue de Mur en Muret; — Hôtel des *Balances*, 1423-1553, près la salle de Josaphat, devant la porte Drouaise; — Maison *du Chariot*, 1553; — Maison *du Coq*, 1553; — Maison *du Cerf Volant*, 1553; — Maison des *Moulins*, 1553; — Maison des *Moutons*, près la salle de Josaphat, 1553; — Maison *du Chauldron*, tenant à l'hôtel de Josaphat, 1553, 1753; — Maison de *l'Arbalète*, 1553, ou de *l'Arbalétrier*, près la Providence, 1556 (Lec.); — Maison de la *Barge* ou *Varge*, 1553; — Maison de *la Meyrie*, 1553, ou *Merüe*, 1791, dépendant des Jacobins ou Dominicains; — Maison d'*Argent*, au coin du Marché aux Chevaux, 1553, démolie pour construire une aile du séminaire Saint-Charles (Merl.); — Maison des *Trois Pousteaux*; — Maison de *la Montagne Thabor*, 1553, près l'église Saint-Jacques; librairie de Raoullet Jasson en 1508 (Lec.); — Hôtel de *l'Ancre;* — Hôtel *du Grand Chandelier*, 1561 (Merl.); — Maison de *l'Huis de fer*, où fut créée en 1537 une école dirigée par le prêtre Hervé; — Maison *du Degré de bois*, 1532 (Merl.); — Maison de *la Véronique*, 1532 (Merl.), 1769 (Lec.), donnant aussi rue de la Prescherie; — Maison des *Gonds*, près la Providence, 1556 (Lec.); — Maison de *la Huchette*, 1582 (Merl.); — Maison *des Rats bottés*, 1582 (Merl.); — Maison *du Pot de fer*, 1462 (Merl.); — Maison *du Saint-Esprit*, 1527 (Chap.); — Maison des *Trois Maries*, 1572 (Chap.).

Pétion de Villeneuve est né dans cette rue (Lec.).

## RUE NEUVE-SAINT-JULIEN

de la rue Muret à la rue Chantault. Paroisse Saint-André, 1553.

Aujourd'hui **rue Saint-Julien**, paroisse Notre-Dame, canton nord.

Rue Neuve-Saint-André; — rue Neufve, 1553; — ruelle Saint-Julien, 1553; — rue de l'Accolade, 1793.

Petite Buffeterie dou Chastelet de Chartres, acquise en 1336 par les Aveugles, augmentée successivement, et devenue l'hôpital des Six-vingts aveugles de Saint-Julien et Saint-Gratien, 1568 à 1839, époque où ils furent transférés à Saint-Brice. Construction en 1568 de la chapelle qui existe encore et où s'installèrent provisoirement les Maristes ; — Maison et greniers du chapitre Saint-André, 1553.

Les religieux de Saint-Antoine de Paris avaient une maison dans cette rue, 1553.

### RUE NEUVE-SAINTE-THÉRÈSE

de la rue des Vasseleurs à la rue Claque-dents. Paroisse Saint-André.

Aujourd'hui **rue Sainte-Thérèse**, paroisse Notre-Dame, canton nord.

Rue Sainte-Thérèse (pl. 1725), — rue des Carmélites, 1736 ; — rue Neuve-Sainte-Thérèse (pl. 1779) ; — rue Ça ira, 1793.

Substructions romaines dans le couvent des Carmélites.

Maison des Templiers, supprimés en 1310, puis des Hospitaliers de Saint-Jean de Jérusalem ; vendue en 1656 aux Carmélites, qui s'agrandirent aux dépens de la maison des Chevaliers de Malte, dite des Hospitaliers de Sours (Lép.) ; elles étaient installées depuis 1620 dans une maison voisine acquise du Chapitre (pl. 1752). Construction du couvent en 1660 et de la chapelle en 1663. La congrégation des Carmélites ayant été dissoute en 1792, leur couvent devint en 1793 maison de réclusion, puis la prison ; la chapelle devint la Cour d'assises, 1827.

Maison du Gouverneur (pl. 1725), aujourd'hui institution Notre-Dame, donnant aussi rue des Vasseleurs.

### CUL-DE-SAC DES OISEUX

le quatrième en sortant de la rue du Bourg, de la rue de la Corroierie à la rivière. Paroisse Saint-André.

Aujourd'hui **impasse des Oiseaux**, paroisse Notre-Dame, canton nord.

Ruelle de Guillot Loyseulx, 1502; — ruelle de Loyseulx, 1553; — ruelle des Oiseux; — ruelle Coupe-Soupe (pl. 1766); — rue des Oiseaux (pl. 1779).

Tire son nom de Guillot Oyseux (Nécr. Cord.), ou Loyseulx, marguillier de Saint-André, qui y possédait des maisons (Lép.).

Dans le terrier de M. Bobé, la ruelle Courte-Soupe contient des maisons de personnes habitant la rue de la Corroierie, 1736; ces maisons donnaient dans les deux rues.

### CUL-DE-SAC DE L'OURS-ROUGE

le second à droite en sortant de la rue du Bourg, de la rue de la Corroierie à la rivière. Paroisse Saint-André.

Aujourd'hui **impasse de l'Ours rouge**, paroisse Notre-Dame, canton nord.

Rue des Blancs-Manteaux (pl. 1779); — rue de l'Oye rouge (Janv.-Fl.)

### RUE DE LA PETITE-RIVIÈRE

de la rue de la Foulerie à la rue de la Tannerie.
Paroisse Saint-André, 1553.

Aujourd'hui **rue de la Tannerie**, paroisse Saint-Pierre, canton sud.

*Riparia*; — rue de la Petite rivière de Chartres; — rue de la Mégisserie, 1736.

Ainsi nommée des métiers dits de la Rivière (tanneries, mégisseries, etc.), qui y étaient installés.

Pavée au XIV^e^ siècle (Lép.), 1388 (Lec.).

Maison de *la Petite-Rivière*, entre le Grand Pont et le pont des Trois Moulins, XIII^e^ siècle, démolie en même temps que les lavoirs; — Maison de *la Corroierie;* — Maison de *la Mégisserie* (Lép.); — Maisons et vignes *inter Magnum Pontem et Tria molendina in parte murorum civitatis* (abbé Brill. d'après l'Aganon vetus).

Impasse conduisant à la rivière, appelée ruelle Billory, 1553.

En 1736, on appelait Bout gris une partie de cette rue, d'où l'on pouvait apercevoir la rivière.

## RUE DES PETITS-PRÉS

des Grandes Filles-Dieu au pont de Reculet. Paroisse Saint-André.

Aujourd'hui **rue des Petits-Prés**, paroisse Notre-Dame, canton nord.

Chemin des Reculets, 1582; — rue de la Fonderie, XIX^e^ siècle.

*Molendinum de Pratis Reculeti,* 1350 (Néc. S. S.), ou moulin de Reculet, ou Culet, ou des Veaux (Cart. S. P.), ou des Peaux, 1574 (Lec.); depuis moulin des Filles-Dieu.

Prés des Reculets, 1750, aujourd'hui Petits-Prés.

La Léthinière, 1750, aujourd'hui fonderie Fontaine.

En 1582, il y avait une tuilerie dans cette rue.

Une ruelle innommée traversait la Léthinière et conduisait de la rue des Petits-Prés à la rivière.

## RUE PORTE-GUILLAUME

du Grand-Pont à la porte Guillaume, commençant à la rue aux Juifs, 1736. Paroisse Saint-André.

Aujourd'hui **Porte-Guillaume**, paroisses Notre-Dame et Saint-Pierre, cantons nord et sud.

Grande rue Porte-Guillaume, 1736-1759 (terr.).

Maison de *l'Escu de Bretagne*, 1564 (Chap.); — Maison *Saint-Barthélemy*, où se trouve la statue du saint. C'est là, dit-on, que commençaient les danses à la fête de Saint Barthélemy (Hoy.); — Maison de *l'Image Saint-Georges*, 1701; — Hôtel de *la Fleur de lis*, 1550 (Lép.).

### RUE DE LA PRESCHERIE

de la rue des Jacobins à la rue Muret. Paroisse Saint-André.

Aujourd'hui supprimée.

*Vicus Prædicatorum;* — rue des Prescheurs; — ruelle de Citeaux, le long du rempart, 1253, 1410, 1495, 1513; — rue Pathrice Lambert ou Patris Lambert, 1553, dans la partie en équerre sur la rue Muret; — cul-de-sac de l'Épée royale, 1736; — impasse de la Prescherie (terr. 1759), du côté des Jacobins, lorsque la rue fut fermée et englobée dans le collège Poquet.

La rue de la Prescherie aboutit à la rue Muret, vis-à-vis la rue Avedam et va tourner autour de la Providence et tomber par son autre bout dans la même rue Muret, vis-à-vis et un peu au-dessus de la rue Saint-Julien, près la Perrée royale. Félibien la détourna pour agrandir son jardin (abb. Brill.).

Substructions gallo-romaines et traces de l'enceinte du IX^e^ siècle.

Couvent des Jacobins, fondé en 1216 (Chev.), 1222 (Chal.), 1231 (Doy.), dans l'ancienne chapelle des chevaliers de Saint-Jean de Jérusalem; augmenté en 1246 avec partie de la Prescherie; échangé avec les religieux de Saint-Jean (Chev.); aujourd'hui communauté de Saint-Paul sous le nom de Saint-Jacques.

Maison de *l'Isaure* ou *Isore*, 1553 (Merl.), derrière la ruelle des Jacobins; — Four du Vidame, 1736.

### PONT DE RECULET

de la rue des Petits Prés aux petits prés des Reculets. Paroisse Saint-André.

Aujourd'hui **Petit pont des Filles-Dieu**, paroisse Notre-Dame, canton nord.

### RUE ROBERT-BLIN

de la rue Muret à la rue Chantault. Paroisse Saint-André.

Aujourd'hui **rue Robert-Blin**, paroisse Notre-Dame, canton nord.

*Vicus Roberti Blin*, 1309; — rue du Jour, 1793.

Tire son nom de Robert Blin, qui y habitait dans une maison, aujourd'hui maison Facié-Beaufre.

### TARTRE SAINT-AMAND

de la rue de la Rôtisserie à la rue de la Corroierie.
Paroisse Saint-André, 1701.

Aujourd'hui **tertre Saint-Éman**, paroisse Notre-Dame, canton nord.

*Triparia*, 1212 (Cart. N. D.); — tertre Saint-Héman, 1488 (Merl.); — tartre Évier; — ruelle de la Triperie, 1738; — rue Saint-Amant (pl. 1779); — tertre du Mont-Blanc, 1793.

Mur d'enceinte du IX^e^ siècle et ancienne porte Evière, détruite : on a construit les infirmeries de Saint-Jean sur son emplacement.

Presbytère de Saint-Eman, 1701; — Maison *du Fer du Moulin*, à l'angle de la Rôtisserie, 1582 (Lec.).

### CLOITRE SAINT-ANDRÉ

de la rue du Barillet à la rue Chantault. Paroisse Saint-André.

Aujourd'hui **cloître Saint-André**, paroisse Notre-Dame, canton nord.

Ruelle le long du cimetière Saint-André, montant à la rue Chantault, 1736; — place Saint-André; — place du Ralliement, 1793.

Grand cimetière Saint-André, supprimé pour faire place à la foire Saint-André, puis au marché aux Pourceaux, transféré en 1438 près le pont du Bras-de-Fer, hors la porte Imboust. Depuis, l'école des Frères de la doctrine chrétienne et la salle d'asile communale ont été installées sur son emplacement.

Maison de *la Roche-Neuve*, XIII^e^ s. (Chap.); — Maison du chanoine Breton, 1319 (Lép.); — Hôtel de Noyon (Lép.); — Maison de *la Rose rouge*, 1791.

Qu'était la rue Moyenne qui existait en 1401 près le cloître Saint-André (abb. Brill.)?

## RUE SAINT-ANDRÉ

de la rue du Barillet, près le tertre Saint-Éman, à la rue de la Brèche, près le pont des Sept-Arches. Paroisse Saint-André.

Aujourd'hui **rue Saint-André**, de la rue de la Corroierie au pont Saint-Thomas, paroisse Notre-Dame, canton nord.

*Vicus Elemosine Sancti-Andree*, 1370 (Hôt. D.); — *vicus magnus Sancti-Andree*, 1400 (Néc. S. S.), *prope pontem qui respicit ad portam Amboldi* (abb. Brill., d'après l'Aganon vetus); — bourg Saint-André, XI[e] s.; — rue Neuve-Saint-André, 1388 (Merl.); — rue de la Brèche (pl. 1725); — rue du Feuillet, 1736.

Eglise Saint-André, fondée en 960 (Hoy.), brûlée en 1134 (Lép.), reconstruite au XII[e] siècle, enfermée dans la ville lors de la 3[e] enceinte (Doy.), au XII[e] siècle (de Boisv.). La façade est du XII[e] siècle, et le chœur a été construit par Jean de Beauce au XVI[e] s. (de Boisv.), au XV[e] (Doy.), lors de la fermeture comme paroisse de l'église Saint-Nicolas; a été démoli vers 1820. L'église a été fermée en 1791, est devenue magasin aux fourrages militaires; incendiée en partie en 1861; est actuellement magasin de la ville. Dans cette église était la chapelle des Challine, dont la terre conservait les corps morts (Doy.). L'arche absidale s'écroula en 1805 et fut démolie entièrement en 1827.

Chapelle Saint-Gilles-et-Saint-Leu, devenue en 1080 église Saint-Nicolas; fondée par le chapitre de Saint-André et démolie en 1716.

Chapelle de la Brèche.

Hôtel-Dieu ou Aumône Saint-André, devenue plus tard Bureau des pauvres (Cart. S. P.) et hospice général de Saint-André (Lép.), se composait au XVII[e] siècle de l'hospice des Bonshommes et des Vieilles femmes fondé en 1555, de l'hospice des Petites filles orphelines, fondé en 1652 dans la maison de Morainville, et de l'hospice des Petits garçons fondé en 1660.

Il s'étendait du pont Boissard au pont des Sept-Arches; transporté en 1791 à Saint-Brice, dans l'ancien couvent des Capucins (Lép.).

Four au Vidame, 1530; — Maison du *Cœur royal*, 1412 (Hôt.-D.); — Maison de *la Rose*, 1791 (V. N.); — Jardin *du Pavillon*, 1582 (Lec.); — Maison du Grand-Beaulieu, 1530.

Des titres de 1429 disent que les terrasses des Tripots donnaient sur la rue Saint-André (abb. Brill.).

### PORTE SAINT-JEAN

poterne de ville au bout de la rue des Vasseleurs.
Paroisse Saint-André.

Aujourd'hui supprimée.

*Porta petrina de Valeia*, 1225 (Merl.); — *Porta Valeie*, 1433 (Merl.); — porte Valée (Lép.); — porte Saint-Jean-en-Vallée (Cart. S. P.); — poterne Saint-Jean; — porte de la Révolution, 1793.

Cette porte faisait déjà partie de l'enceinte du IX^e^ s. (Lép.). Elle devint au XV^e^ siècle un magasin à poudre, supprimé en 1686; elle a été démolie au XIX^e^ siècle.

Sur l'emplacement du cavalier qui la précédait, on a ouvert une rue allant de la Couronne à la mare Saint-Jean.

### PONT DES SEPT-ARCHES

entre la rue de la Brèche et la rue du Massacre.
Paroisse Saint-André.

Aujourd'hui **pont du Massacre**, paroisse Notre-Dame, canton nord.

*Archarum pons* ou *de Archis pons;* — pont des Sept-Arches, 1553; — pont du Bureau, 1736; — rue du Pont du Massacre; — ruelle du moulin de la Brèche; — rue de la Régénération, 1793.

La rue du Pont-du-Massacre ou ruelle du moulin de la Brèche est le bout de rue qui continue le pont jusqu'à la rue Saint-André.

Pont des Sept-Arches.

## RUE DE LA TANNERIE

de la rue Porte-Guillaume à la rue du Massacre.
Paroisse Saint-André.

Aujourd'hui **rue de la Tannerie**, paroisse Notre-Dame, canton nord.

Petite rivière de Chartres, XIII[e] s.; — ruelle des Filles-Dieu, 1553; — rue des Trois-Moulins, 1736; — rue Coupe-Barbe (pl. 1766).

Tire son nom des tanneurs qui l'habitaient.

Pavée en 1388 près le pont de Ponceau, en 1390 près les Trois-Moulins, en 1505 en face le moulin des Charpentiers.

Maison des Filles-Dieu, 1232; — Maison *Perée*, près les Trois Moulins, 1410.

Moulin de Ponceau, 1553, puis moulin des Minimes, aujourd'hui moulin de Ponceau. Le moulin de Cochefilet lui a été réuni; il est aujourd'hui supprimé.

Quartier de cavalerie, 1750, réparé en 1775, puis caserne Saint-André, puis Petit-Quartier, supprimé en 1850.

Maison des Petites sœurs des pauvres, près l'impasse aux Cornus, installées en 1853 et transférées depuis place Drouaise.

## RUE DU TRIPOT

de la rue du Collège à la rue Escousse-Soupe.
Paroisse Saint-André, 1620.

Aujourd'hui **rue des Minimes**, paroisse Notre-Dame, canton nord.

Rue de la Treille, 1620; — ruelle du Tripot Gobelet, 1736; — rue Escoussoupe (titr. des Minimes); — rue du Tripot de l'Oie rouge (pl. 1779); — cul-de-sac du Tripot; — cul-de-sac des Minimes; — cul-de-sac de l'Union, 1793.

La rue du Tripot longeait le couvent des Minimes. Elle

montait au Grand tripot et jeu de paume *du Maine* ou *du Gobelet*, 1736, acquis par la ville en 1722 pour y établir une caserne d'infanterie (inv.), depuis caserne de la garde départementale, puis des vétérans, de 1824 à 1838; aliéné et devenu une maison particulière, habitée par des indigents; aujourd'hui détruite.

A droite du tripot, le grand hôtel de *la Treille*, « juxte la salle de l'abbaye de l'Eau, » acquis en 1618 par les Minimes pour agrandir leur couvent; — Hôtel de *la Couronne*, au coin de la rue Escousse-Soupe, 1488-1569 (titr. St.-J.)

### PONT DES TROIS-MOULINS

de la rue des Trois-Moulins à la rue de la Tannerie. Paroisse Saint-André.

Aujourd'hui **pont des Trois-Moulins**, paroisse Notre-Dame, canton nord.

Rue des Trois-Moulins; — pont des Cinq-Ruelles (pl. 1779).

Procès entre la ville, les riverains et les meuniers pour l'entretien du pont, 1586 (Lép.).

### RUE DES TROIS-MOULINS

de la rue de la Corroierie à la rue de la Tannerie (cinquième impasse dans la Corroierie). Paroisse Saint-André.

Aujourd'hui **rue des Trois-Moulins**, paroisse Notre-Dame, canton nord.

Ruelle des Moulins de la Petite rivière, 1410; — rue des Moulins; — rue des Planches, 1725 (Janv.-Fl.); — rue des Trois-Ruelles (pl. 1779).

Mérie de Richeguéroult, dépendant de l'Hôtel-Dieu, 1489 (Lép.); — Moulin de Chaulme ou de Chaume, 1574, accolé au moulin des Cinq-Ruelles ou des Pasteaux; tous deux supprimés.

## RUE DES VASSELEURS

de la porte Saint-Jean à la rue du Bardé. Paroisses Saint-André, 1701, et Sainte-Foy, 1777.

Aujourd'hui **rue des Lisses**, paroisse Notre-Dame, canton nord.

*Vicus Vasselur*, 1141, rue Vasseleur (Lép.); — *Vassalorum* ou *Vasselorum vicus* ou *Vassalaris via* (Cart. N. D.); — rue Saint-Jean (Lép.); — rue des Vavasseurs (pl. 1752); — rue des Lices, 1770; — rue des Lisses (pl. 1779); — rue de la Révolution, 1793.

Tire son nom moderne des lisses du Marché aux Chevaux.

Aqueduc romain, dans les dépendances de la prison (de Boisv.).

Les Carmélites y avaient leur couvent à l'angle de la rue Neuve-Sainte-Thérèse; aujourd'hui la prison.

Hôtel du Gouverneur de Chartres, 1468, 1725, 1789; — Maison des *Tourelles*, 1600 (Merl.); — Maison de *la Montjoie*, 1525 (Evêché); — Maison de *la Coupe*, 1553 (Merl.), ou du *Pain à chanter*, 1787 (Hôt.-D.); — Maison de *la Pomme de Pin*, à l'angle de la rue du Marché, ayant appartenu aux d'Aligre, 1624 (Doy.) et 1770 (Chap.); — Maison de *la Marguillerie*, entre le rempart et les Carmélites, à la porte Saint-Jean, 1759 (terr.); aujourd'hui maison Glin; — Maison des *Flacons*, 1770 (Merl.); — Hôtel de *la Sirène;* — Hôtel du *Petit Écu* (Lép.); — Maisons canoniales.

Chevard demeura dans cette rue (Merl.).

Impasse innommée, le long de la maison de la Marguillerie; aujourd'hui passage particulier.

De nos jours : petite école Notre-Dame, dite aussi pension Ychard; — presbytère de Notre-Dame; — petite école Saint-Paul pour les jeunes filles.

## VIEUX MARCHÉ DES CHEVAUX

du cul-de-sac de la Moutonnerie à la rue du Bardé.
Paroisse Saint-André, 1701.

Aujourd'hui **rue du Marché à la Filasse**, paroisse Notre-Dame, canton nord.

*Vicus marchesi ad portam clausam* (abb. Brill.); — rue de l'Évêché (pl. 1752); — place du Marché à la Filasse; — place de l'Abondance, 1793.

A tiré ses différents noms, ancien et moderne, des marchés qui s'y tenaient.

Halle aux Merciers et Poids du Roy, démoli en 1740 (Chap.).

Four de l'Évêque, devenu Petit Séminaire, avec l'adjonction de maisons achetées de 1603 à 1666, puis Séminaire Saint-Charles dirigé par les prêtres de la Mission de France jusqu'à la Révolution. On y établit alors la Maison de justice, puis la Gendarmerie jusqu'en 1822 et le Tribunal civil jusqu'en 1841. En 1822, le Grand Séminaire vint s'installer à la place de la Gendarmerie.

Le Coin du mur de l'Évêque comprenait le quartier situé entre la rue des Trois-Flacons et la rue de la Moutonnerie, dans lequel se trouvaient la maison *Rochefort* et l'hôtel de *la Courtine* ou des *Courtins*, 1505 (Lép.).

Etal de mercerie près la porte Dorée ou de l'Officialité.

Pôteau du Four-l'Évêque, en face le séminaire, et pôteau des Lisses, à l'entrée de la rue des Vasseleurs.

Maison de *l'Homme sauvage*, 1325 (Chap.), ou du *Sauvage* (Lec.); — Hôtel de Jean de Nevers; — Hôtel des Goucet; — Maison Popeline, 1668 (Lec.).

Au XVI[e] siècle, un certain nombre de maisons de cette rue avaient des porches, principalement celles qui sont en face des Lisses (Lec.). Les lisses qui y étaient établies pour le marché des chevaux, d'abord en bois, furent reconstruites en pierres en 1557 (Lec.).

Rue du Cheval Blanc

# PAROISSE SAINTE-FOY

## RUE DE L'AUMONE NOTRE-DAME

du cloître Notre-Dame à la rue Percheronne. Paroisse Sainte-Foy.

Aujourd'hui **rue Fulbert**, paroisse Notre-Dame, canton nord.

Rue derrière l'Hôtel-Dieu (Janv.-Fl.) ; — rue de l'Hospice.

Imprimerie Durand, XIX^e^ s.

## PORTE DU BARDÉ

clôture du cloître au droit de la rue du Bardé. Paroisse Sainte-Foy.

Aujourd'hui **rue de l'Horloge**, paroisse Notre-Dame, canton nord.

Porte Neuve du cloître ou de la Visitation, 1736; — porte de la Boucherie; — porte de l'Horloge; — porte du Cadran (pl. 1779).

Les portes en furent enlevées en 1732, lors du voyage à Chartres de Marie Leczinska.

## RUE DU BARDÉ

de la rue du Cheval-Blanc au vieux Marché-des-Chevaux. Paroisse Sainte-Foy.

Aujourd'hui **rue du Cheval-Blanc**, paroisse Notre-Dame, canton nord.

Rue de la Petite-Boucherie (cens. 1553); — rue Porte-Neuve, 1736; — rue de Loens (Lép.); — rue du Cheval-Bardé (pl. 1779).

*Cheval-Bardé*, de [illegible]
qui s'y trouvaient [illegible]
de 1779.

1550; — *Loeniam*, 1155,
le Loing, 1553, restaurée en
et tribunal de la justice du
premier dudit Chapitre; appelée
, devenue depuis magasin des
chartrain y a tenu ses séances
*l-Bardé* ou du *Cheval-Blanc*-
la porte de l'Horloge (Lép.),
Merl.), aujourd'hui maison de
*Coupe*, 1553, juxte la maison du
maison Gros; — maison de *la*
r banal de Saint-Jean, à l'abbaye
*la Cornemuse* (Lec.).

## DE BEAUVAIS

Blanc à la porte Saint-Jean.
Sainte-Foy, 1701.

**Beauvais**, paroisse Notre-Dame, canton

, 1249 (Cart. N.-D.); — rue de
y.); — rue du Grand-Beauvoir
Beauvais (pl. 1779); — rue de Belle-

Hospitaliers; — hôtel d'O; — jardin
son à la dame du Saint-Lieu-Fort,
ob. Brill.), près la porte du Bardé;
1550 (Merl.); — hôtel de *l'Ecu-de-*
, au coin de la rue du Cheval-Blanc;
1769 (Merl.); — couvent des Visi-
792; — maison du *Bardé*, 1791, appar-
ye.

## RUE DU BŒUF-COURONNÉ

de la rue de la Pelleterie à la rue Porte-Châtelet. Paroisse Sainte-Foy.

Aujourd'hui **rue Sainte-Même**, paroisse Notre-Dame, canton nord.

*Bovis coronati vicus* (cart. N.-D.) ; — *Casteletus vicus*, 1278 (cart. N.-D.) ; — rue aux Carneaux, 1553 (cens.) ; — rue Porte Chastelet, XVI^e^ s. ; — rue Chastelet ; — rue de la République, 1793 ; — rue de l'Amitié, 1793.

Elle a tiré son nom du logis des *Carneaux*, 1553, de l'auberge du *Bœuf-Couronné*, devenue *la Ville de Lyon*, sur l'emplacement de l'ancien hôtel Crouy (Doy.), probablement aujourd'hui la maison du docteur Colas, et de la chapelle Sainte-Même, fondée en 1450, aujourd'hui détruite et comprise dans la cour de l'École communale de filles.

On y retrouve des traces de l'enceinte du IX^e^ s. (Boisv.).

Pavée en 1507 (Lép.).

Maison *à l'Image Sainte-Même*, 1553, juxte la maison des Carneaux ; — hôtel du *Coq*, XVI^e^ s., au coin de la Porte Châtelet (Chap.).

Auberge de *l'Ecritoire*, XIX^e^ s. ; — Archives départementales construites en 1853.

Il existait autrefois entre cette rue et la rue de la Bourdinière une ruelle ou passage, vendu en 1688 par le Chapitre à Nicole d'Ebinville qui l'a bouché.

## RUE DE LA BOURDINIÈRE

de la rue du Tripot de Jérusalem à la grande rue des Epars. Paroisse Sainte-Foy.

Aujourd'hui **rue de la Bourdinière**, paroisse Notre-Dame, canton nord.

Rue des Huguenots (pl. 1725) ; — rue de la Bourdonnerie.

Tire son nom de l'hôtel de *la Bourdinière* (Lec.), et du cimetière des Huguenots (Lép.).

En 1800, les filles de la Providence, anciennement rue Muret, s'installèrent dans la maison aujourd'hui Orphelinat Saint-Joseph, et y demeurèrent jusqu'en 1806 qu'elles allèrent dans l'ancien couvent de Saint-Jean.

### PLACE CHATELET

devant la porte Châtelet extérieurement. Paroisse Sainte-Foy.

Aujourd'hui **place Châtelet**, paroisse Notre-Dame, canton nord.

Place de la République, 1793.

Hôtel du *Grand-Cerf*, XVIII[e] s. ; — hôtel de *la Belle-Étoile*, juxte la porte Châtelet, aujourd'hui maison Savigny (titr. partic.).

### PORTE CHATELET

porte de ville au bout de la rue du Bœuf-Couronné.
Paroisse Sainte-Foy.

Supprimée en 1833.

*Castelleti porta*, 1250 (Néc. S.S.); — porte Chastellet, 1588 (Merl.), ou Chastelet ; — porte de la République, 1793.

Avait fait partie de l'enceinte du IX[e] s.

### RUE DU CHEVAL-BLANC

du carrefour de la rue du Bardé au carrefour Sainte-Foy.
Paroisse Sainte-Foy.

Aujourd'hui **rue du Cheval-Blanc**, paroisse Notre-Dame, canton nord.

Rue Porte-Neuve, 1180; — rue de la Visitation, 1759 (tit. part.); — rue de l'Etroit-Degré (pl. 1766) ou des Trois-Degrés, 1701, 1736; — rue du Cheval-Blanc-Bardé 1783 (Merl.); — grande rue Sainte-Foy (Lec.); — rue d'Angoulême, 1823.

Porte Châtelet.

Pavée en 1579, repavée en 1808.

Les Visitandines s'y installèrent au coin de la rue de Beauvais, au XVII[e] s., et y restèrent jusqu'à la Révolution. Depuis, les Carmélites occupèrent le couvent jusqu'en 1836; il fut ensuite morcelé.

Secrétariat de l'Evêché, ou Etude de l'audience, ou Ecritoire de l'évêque, vis-à-vis le cadran de la cathédrale (inv.); — hôtel de Coingham ou de Champrond, où fut, dit-on, autrefois l'Evêché (Lép.), aujourd'hui maison Lory; — maison de Sandarville, 1401-1770, au coin du cul-de-sac de Cour-Richeux, construite sur une place nommée Sandarville (Chap.), aujourd'hui maison Lebrun; — maison du *Four-du-Croc*, comprise en 1642 dans le couvent de la Visitation (Lec.); — maison de l'Etroit-Degré, XIII[e] s., où demeurèrent l'abbé Sieyès et Liendon-Gilbert, substitut de Fouquier-Tinville (Lec.); — grand Four Saint-Jean ou des *Gracieux*, au coin du Grand-Beauvoir, 1355; — hôtel du *Cheveau-Rouge*, ou maison du *Cheval-Rouge*, 1466 (Hôt.-D.); — maison et étables du *Cheval-Blanc*, 1320, 1553, aujourd'hui maison Bedins, léguée au Chapitre en 1625; — maison de *l'Angelot*, 1453, 1670, au coin du Grand-Beauvais; — maison des *Quatre-Coings*, 1553; — maison de *la Rose Blanche*, 1553, ou logis de *la Rose*, 1614, juxte la maison du Cheval-Blanc; — maison de *la Sirène*, 1521 (Merl.); — hôtel de *la Levrette* ou *Lévrière*, 1542, 1581, où séjourna saint François de Sales; — hôtel de *l'Ecritoire*, au coin de la rue du Bœuf-Couronné, aujourd'hui charcuterie.

Librairie Noury-Coquard, XIX[e] s.

Il y avait dans cette rue un château dont un corps subsistait encore au fond d'une maison en 1736 (abbé Brill.).

## RUE DU CIMETIÈRE SAINTE-FOY

de la rue Sainte-Foy à la rue de la Bourdinière. Paroisse Sainte-Foy.

Aujourd'hui **place Sainte-Foy**, paroisse Notre-Dame, canton nord.

Rue des Huguenots, 1553; — rue du Tripot de Jérusalem, 1791.

Cimetière Sainte-Foy, autour de l'église ; — à côté, cimetière des Huguenots, aujourd'hui jardin de la maison Famin ; — maison du *Mouton Blanc*, 1553.

Salle Sainte-Foy, érigée en 1851.

## CLOITRE DE NOTRE-DAME

place entourant la Cathédrale, autrefois close de murs percés de neuf portes. Paroisse Sainte-Foy.

Aujourd'hui **Cloître Notre-Dame**, paroisse Notre-Dame, canton nord.

Cloître de la Raison, 1793.

La clôture du cloître fut autorisée par une bulle d'Alexandre IV, 1257, et par une charte du comte Jean de Châtillon, 1256, et fut construite de 1299 à 1327. Les portes étaient : 1° Porte-Percheronne, ou Porchaine, 1388, ou Personne, 1363-1589 (Lec.), ou Persainne, 1553, ou Perrichonne, 1580, ou Savard, ou Persanne, 1736, sur le carrefour de la Pelleterie, détruite en 1789 ; — 2° porte des Carneaux, *porta Regalis*, (Cart. S. P.), ou porte de l'Hôtel-Dieu, ouvrant sur la rue Châtelet ; — 3° porte des Trois degrés ou des Degrés, sur la rue du Cheval-Blanc, détruite au XIX^e^ s. ; — 4° porte Neuve, *porta Nova Carnificum* (Cart. N.-D.), ou porte de la Boucherie ou de l'Horloge, sur la rue Porte-Neuve, détruite en 1732 ; — 5° porte des Lisses, ou du Marché-aux-Chevaux, porte Dorée du cloître, ou de l'Officialité, donnant sur le vieux Marché-des-Chevaux, existe encore ; — 6° porte de l'Evêque, *poterna Episcopi*, ou porte du Coin-du-Mur, ouverte en 1410 sur le Muret, détruite sous Louis XV, qu'il ne faut pas confondre avec la porte de ville du même nom de l'enceinte du IX^e^ s. C'est peut-être le passage voûté situé derrière la chapelle de l'Evêché, près le Secrétariat ; — 7° porte des Changes, *porta Elemosine Carnotensis*, porte de l'Aumône (Hôt.-D.), ou au Ligneau, ou de la Cordonnerie, sur la rue des Changes, détruite en 1787 ; — 8° porte du coin de la Savaterie, ou de la Petite-Cordonnerie, ou des quatre fils Aymon, ou de la Fruiterie, ou aux Herbes, sur la rue Evière, détruite vers 1840 ; — 9° porte Evière, *porta Aquaria*, porte Ecuyère (Néc. S. S.), ou de Saint-Etienne, ou

Incendie de la Cathédrale.

**Baudet, ou de la Rôtisserie, ou de la Galée, sur la Rôtisserie, détruite vers 1840 (Lép.). Ne pas la confondre avec la porte Evière de l'enceinte du IX^e s.**

**La cathédrale**, construite, dit-on, sur l'emplacement d'une **ancienne grotte** druidique dès le commencement du christia**nisme, fut détruite** en totalité ou en partie, notamment par les **incendies de 742, 858, 962** (Lép.), 1020. Reconstruite par **Fulbert**, elle fut de nouveau détruite en 1194; à la suite d'un **nouveau désastre** en 1506, l'ancien clocher de plomb, devenu **le clocher neuf**, fut refait par Jean le Texier, dit de Beauce; **enfin** des incendies eurent encore lieu en **1674** et 1836. En **1793**, la cathédrale fut transformée en temple de la Raison : **elle fut rendue** au culte lors du concordat, sauf la crypte qui **ne fut rouverte** qu'en 1860.

**Chapelle Saint-Piat**, placée au chevet de la basilique et y attenant, fut fondée en 1324 (Hoy.), ou 1339 (Chal.), ou 1349 (Dup.). La tour de droite, appelée pain Chaud, servait de prison au Chapitre; la tour de gauche de dépôt des Archives (Lép.); — Chapelle Saint-Serge et Saint-Bache, réparée en 1538 (Dup.), devenue plus tard Saint-Nicolas-du-Cloître, 1590 (Lép.), détruite en 1702 (Chal.) ou 1703 (Lép.), pour être englobée dans la cour de l'Evêché; — chapelle Saint-Martin, construite en 1150, devenue Saint-Nicolas-de-l'Evêché, détruite en 1702 pour être comprise dans les terrasses de l'Evêché; — chapelle et cimetière Saint-Jérôme, fondés en 1400 (Chal.), au chevet de la cathédrale, près la chapelle Saint-Piat, englobés dans les terrasses.

L'Evêché fut construit en pierres par saint Ives, sur l'emplacement de l'ancien qui était en bois et qui avait remplacé le Palais de l'Evêque, situé place Châtelet, à côté du Vidame. Il fut reconstruit en 1253 (Doy.), puis en 1760 par l'évêque Fleury, qui l'agrandit aux dépens de l'ancien Vidame, du collège Pocquet et des jardins de Saint-Jean. Supprimé en 1793, il devint Préfecture sous l'Empire et fut rendu à sa première destination en 1821.

L'ancienne Bibliothèque du Chapitre, supprimée à la Révolution, fut, après avoir servi en 1832 de salle pour soigner les cholériques, affectée à la Bibliothèque communale jusqu'en 1873 que celle-ci fut transférée à l'Hôtel-de-Ville.

L'Hôtel-Dieu ou Maison-Dieu de Notre-Dame de Chartres, XI[e] s., ou Aumône Notre-Dame, servait dans l'origine aux pauvres pèlerins. Devenu la propriété du Chapitre, il fut affecté à tous les malades (Doy.). La salle Saint-Côme, qui en faisait partie, datait du XI[e] s., et fut démolie lorsque l'on transféra l'Hôtel-Dieu au pavé de Bonneval en 1867. Une de ses colonnes a été transportée au chemin de Launay à Beaulieu, où elle supporte une croix connue sous le nom de croix Bonnard. Ceux des bâtiments de l'hospice qui ont été conservés servent d'École communale de garçons sous le nom d'École mutuelle. Les sœurs de Saint-Vincent-de-Paul avaient été installées à l'hospice en 1662.

Foires de la Chandeleur, de la Marresche, de la Mi-aoust, de la Septembresce, dite aussi foire de Notre-Dame. Cette dernière s'est maintenue dans le cloître jusqu'en 1853 qu'elle fut transférée place des Épars, sauf en 1836 qu'elle se tint place Billard à cause de l'incendie de la cathédrale. — Autorisation par le Chapitre de construire des boutiques dans le cloître, 1774, comme il y en avait autrefois, 1669 (Lec.).

Puits creusé près l'église Saint-Étienne en 1328 et couvert en 1505 (Lép.) ; — four à chaux derrière l'Hôtel-Dieu, 1310.

Pôteau du Cloître, près la maîtrise; — pôteau de Porte-Neuve, près l'horloge ; — pôteau de l'Hôtel-Dieu, près l'Hôtel-Dieu ; — pierre d'échelage de l'Évêché, près la loge du concierge.

Tour Nivelon, dit Hôtel du Vidame, au chevet de la cathédrale (Cart. S. P.), où tenaient garnison les vidamiers; — hôtel de Lèves, maison fortifiée ; — hôtel des Bretons, *domus Britonum prope portam Persianam* (abb. Brill.). ou tour Michel Lebreton (Lép.), ou Breton (Lec.) ; — tour Hubert Leroux ; — tour Camuzant (Lec.), ou Camaraon (Lec.), ou du Chambrier de Tachainville ; — tour et maison Pigoret ou Pigoreau.

Maison des Marguilliers, aujourd'hui la Maîtrise ; — maison des Matiniers, ou du *Perron*, ou *des Grands Perrons*, donnant aussi rue de la Pelleterie, 1482 (Lec.) ; — maison de *l'Ecritoire*, (V. N.), ou de l'*Ecritoire du Chapitre*, 1791 (Lec.) ; — maison d'Erard de Dicy, XIV[e] s., aujourd'hui la Poste aux lettres et le Télégraphe ; - - chambre des Comptes ou Librairie

du Chapitre ; — hôtel de *la Cloche*, 1334, 1505 (Lép.) ; — maison Plumé, où fut imprimé à Chartres en 1484 le premier livre par Dupré, depuis Bureau de bienfaisance, aujourd'hui démolie ; — maison d'*Ardoise*, près le vieux clocher, 1720 (Merl.) ; — maison Hue Carreau, devant la porte du Vidame (Lec.) ; — maison de *la Teste Noire* ; — maison de *la Galée*, près la porte donnant aussi rue au Lait ; — hôtel de la Broissette, près l'Étroit degré (Lec.).

Pension Girard et cours normal, XIX^e^ s. ; — maison des *Anges*, XIX^e^ s.

### LA COURONNE

de la porte Chastelet au faubourg Saint-Jean. Paroisse Sainte-Foy.

Aujourd'hui **rue de la Couronne**, paroisse Notre-Dame, canton nord.

*Burgus Mathœi* (Cart. N. D.) ; — faulxbourg de Porte-Chastelais, 1553 ; — route de Paris ; — route nationale n° 10.

Cette rue était située dans le bourg ou faubourg Mahieu, 1770.

Auberge de *la Couronne*, 1700, qui a donné son nom à la rue ; — maison de *la Lamproie*, 1553 ; — maison de *la Rouze*, 1553, ou de *la Rose*, 1700, depuis auberge du *duc de Chartres* (Merl.) ; — auberge des *Trois Empereurs*, 1770 (Merl.).

### GRANDE RUE DES ÉPARS

de la porte des Épars à la rue du Bœuf-Couronné. Paroisse Sainte-Foy, 1353-1750, et paroisse Saint-Saturnin, 1547-1775.

Aujourd'hui **rue du Grand-Cerf**, paroisses Notre-Dame et Saint-Aignan, canton nord et sud.

*Porte Sparrarum bivius*, 1400 (Nèc. S. S.) ; — *Magnus vicus Carnotensis*, 1320-1472 (Nèc. S. S.) ; — *Magna ruppa* (Cart. N.-D.) ; — Grande rue, 1523-1620 ; — Grande rue Porte des Épars, 1553 (pl. 1766) ; — Grande rue du Grand-Cerf ; XVI^e^ s. ; — rue du Chapeau-Gris, 1600 ; — rue du Grand-Cerf pour la

partie rapprochée de la Porte des Épars, et rue de la Bourdinière pour la partie entre cette rue et la rue du Cygne (pl. 1725).

*Sparrarum furnus*, 1250 (Néc. S. S.); — Hôtel du *Cheval de Saint-Martin*, 1477; — Hôtel ou auberge du *Grand-Cerf*, 1550-1553, a donné son nom à la rue; — Hôtel du *Mouton blanc*, 1550, ou du *Mouton*, 1534-1553; — Hôtel de *la Barbe d'or*, 1553; — Hôtel du *Croissant*, 1553-1587 (Lép.), appartenant aux d'Aligre; — Hôtel de *l'Image Sainte-Catherine*, 1553; aujourd'hui maison de la criée centrale; — Maison de *l'Image du Saint-Esprit*, 1553-1587 (Chap.); — Maison de *la Harpe*, 1553, juxte la maison du Saint-Esprit, 1582 (Lec.); — Maison de *l'Image Saint-Hubert*, 1587 (Chap.); — Maison de *la Rose*, 1553; — Imprimerie de Philippe Hottot, juxte la maison de la Rose, 1553 (Lec.); — Maison de *la Fleur-de-lys*, 1532-1553, à droite en venant de la porte des Épars; — Maison du *Gros Barillet*, 1553; — Maison et jeu de paume de *l'Espée*, 1553; — Hôtel des jeux de paume, 1556; — Hôtel de *Saint-Georges*; — Hôtel du *Chaudron*; — Maison *Poille-Hast*, 1339 (Lec.), 1620 (Merl.); — Hôtel Claude Huvé, construit au XVI^e^ siècle, aujourd'hui café; — Maison de *la Grande Bourse*, 1534 (Chap.), 1582 (Lec.); — Maison de *l'Ane vert*, juxte la Grande Bourse, 1534 (Chap.); — Maison du *Moulin à vent*, 1553, anciennement du *Grand Coullon*; — Auberge du *Chapeau gris*, 1600.

Imprimerie Labalte, XIX^e^ siècle; — Imprimerie Garnier, XIX^e^ siècle.

## RUE HAUDRY

de la rue du Lion à la rue du Pélican. Paroisse Sainte-Foy.

Aujourd'hui **rue des Jubelines**, paroisse Notre-Dame, canton nord.

Rue Haudry en la Vallée, 1517.

Hôtel de Dreux ou de Drouais (Lép.). Communauté des sœurs de Notre-Dame, fondée à Berchères-l'Évêque, puis ramenée à Chartres.

Maison Huvé.

### RUE DE L'HOTEL-DIEU

du cloître à la rue Percheronne. Paroisse Sainte-Foy.

Aujourd'hui **rue de la Cathédrale**, paroisse Notre-Dame, canton nord.

Rue devant l'Hôtel-Dieu (Janv. Fl.); — rue de l'Hospice, 1793.

Aumône ou Hôtel-Dieu Notre-Dame; — Chapelle de l'Hôtel-Dieu; — puits de l'Aumône, XIVe siècle.

Bureau de bienfaisance, transporté plus tard rue Percheronne; — Cercle chartrain; — Emaillerie et dorure Darreau.

### RUE INNOMMÉE N° 1

de la Couronne au ravin des Vaux-Roux. Paroisse Sainte-Foy.

Aujourd'hui **rue du Ravin**, paroisse Notre-Dame, canton nord.

Rue de la Roche-Maugis, 1361; — rue d'Aguenot en la petite vallée de Saint-Jean, 1410 (Lép.); — rue Daguenet, 1414 (Chap.) ou Daguenot, 1736; — ruelle du bourg Mahé, 1582; — ruelle des Vaux-Roux (Pl. M. M.).

Cette rue était située dans le bourg Mahé, ou Maheu, ou Mahieu (Lép.), ou Châtelet.

Prestrière de Vauroul, 1414 (Chap.); — puits Guesteron, 1414.

### RUE INNOMMÉE N° 2

de la rue Percheronne à la rue du Bœuf-Couronné.
Paroisse Sainte-Foy.

Aujourd'hui **rue Sainte-Foy**, paroisse Notre-Dame, canton nord.

Rue Neuve Sainte-Foy ou rue Sainte-Foy, 1423; - rue Châtelet; — ruelle Sainte-Même, 1736; — rue d'Alger.

Dans cette rue était la porte du cloître, appelée porte des Carneaux, qui existe encore.

Deux maisons tenant par derrière les murs du cloître Notre-Dame, 1423, sont probablement la maison portant aujourd'hui le n° 12 et l'école de la rue Sainte-Même.

### RUELLE INNOMMÉE N° 3

du cours Philippe au cimetière de l'Hôtel-Dieu. Paroisse Sainte-Foy.

Aujourd'hui **rue Jean-de-Beauce**, paroisse Notre-Dame, canton nord.

Rue de l'Embarcadère, du Marché aux Chevaux à la gare; — route nationale n° 10.

La rue nouvelle est en outre construite sur l'emplacement de l'ancien cimetière de l'Hôtel-Dieu, dans lequel avait été transféré le cimetière des Huguenots (coll. Bon.), du Vidame, aujourd'hui partie de la maison Lelong, et de la maison des Dames de Sous-Terre.

### RUE DU LION

du faubourg Saint-Jean à la mare Saint-Jean. Paroisse Sainte-Foy.

Aujourd'hui **rue Traversière Saint-Jean**, paroisse Notre-Dame, canton nord.

### NOUVEAU COURS

de la porte Châtelet à la porte Drouaise. Paroisse Sainte-Foy.

Aujourd'hui **Butte des Charbonniers.**

Butte des Charbonniers (pl. 1779).

Tire son nom du chemin des Charbonniers de Bailleau, 1591, qui le longeait; devenu une route en 1775 par la suppression des fossés de la Butte, aujourd'hui rue de la Couronne.

Le nouveau cours longeait les anciens murs de la ville, au bas de la tourelle de l'Eperon ou Fer à cheval au tournant,

dit *le Café de la Pituite*, de la porte Saint-Jean, des tours du Grouin-Pasteau et de la Prescherie, puis du cavalier de la Prescherie et suivait le jeu de paume. Le chemin de Vendôme passait sur ce cours (inv.).

Aplanissement et réparations de la promenade en 1696 et en 1735 ; — établissement de bancs en 1740 ; — construction de murs de soutènement et d'escaliers, replantation des arbres en 1777 (Merl.).

## PORTE DE L'OFFICIALITÉ

porte du cloître de Notre-Dame, aux lisses du Vieux Marché des Chevaux. Paroisse Sainte-Foy.

Aujourd'hui **porte de l'Officialité**.

Porte Dorée du cloître, 1525 ; — porte des Lisses ; — porte du Marché des chevaux ; — porte de l'Evêque ; — la fausse porte.

Tire son nom de l'officialité, qui existait auprès de cette porte et est aujourd'hui comprise dans l'Evêché.

Cette porte existe encore aujourd'hui.

## RUE DE L'ORTIE

de la rue Sainte-Foy à la Grande rue des Épars. Paroisse Sainte-Foy.

Aujourd'hui **rue de l'Ortie**, paroisse Notre-Dame, canton nord.

*Ruella que ducit de Magno vico ad Sanctam-Fidem* (abb. Brill.) ; — cloître Sainte-Foy.

Tire son nom de l'hôtel de *l'Ortie* (Lép.).

Église Sainte-Foy, ancien prieuré-cure devenu paroisse en 1150 (Doy.). La chapelle fut enclose dans les murailles en 1275 (Chal.). Supprimée à la Révolution, elle devint loge maçonnique en 1794, puis théâtre. Achetée par les Maristes, elle fut rendue au culte sous le nom de chapelle Sainte-Foy en 1859 ;

aujourd'hui fermée. Sa construction avait empêché l'établissement à Chartres d'un couvent de l'ordre de Citeaux (Doy.).

Poterne Sainte-Foy, XII[e] siècle (Lép.); — *Furnus Berthain* (cart. N.-D.); — Maison des *Chirurgiens*, devant la façade de Sainte-Foy (terr. 1759); — Maison de *la Chemisette*, en face la porte de Sainte-Foy, 1700 (Merl.); — Maison du *Gros Barillet*, 1553, ou du *Baril*, 1710 (Lec.).

## RUE DU PÉLICAN

de la mare Saint-Jean au chemin de la Croix Jumelin. Paroisse Sainte-Foy, 1787 (tit. part.).

Aujourd'hui **rue du Pélican**, paroisse Notre-Dame, canton nord.

Chemin du Pélican à la Croix Jumelin, XVII[e] et XVIII[e] s.

Hôtel du *Pélican*, qui a donné son nom à la rue; depuis jardin public, dit *le Pélican*, en 1830; aujourd'hui couvent des Carmélites, depuis 1835.

Clos Belle-Face ou du Pélican (Cart. N.-D.).

## RUE PERCHERONNE

de la rue des Trois-Degrés à la rue de la Pelleterie. Paroisse Sainte-Foy.

Aujourd'hui **rue Percheronne**, paroisse Notre-Dame, canton nord.

*Magnus vicus Portæ Perticanæ, exeundo versus portam Sparrarum* (abb. Brill.); — *via quæ aperit versus portam Perticam a cuneo Rahé* (Lec.); — *vicus de cuneo Raherii juxta ruellam qua itur de claustro Beatæ Mariæ ad ecclesiam Sanctæ-Fidei*; — rue Cassin ou Cachin, 1547; — rue de la Porte-Percheronne, 1553-1764 (Jany. Fl.); — rue Persaine ou Perchaine, 1553, ou Persane, 1736.

Cette rue a porté le nom de rue Cachin, du nom de la famille Cachin qui l'habitait près la porte Percheronne. Aujourd'hui elle se prolonge jusqu'à la rue du Cheval-Blanc.

Porte Percheronne, *porta Perticana*, 1250 (Néc. S. S.).

*Furnus Bertee a porta Percheronne* (abbé Brill.).

Coin Rayé ou Rahé, entre les rues Percheronne et des Trois-Degrés, ou plutôt entre la ruelle Sainte-Foy et la porte des Trois-Degrés. M. Bouvard, greffier, dit que c'est la rue Sainte-Même, depuis la ruelle Sainte-Foy jusqu'à l'Écritoire (abbé Brill.).

Bureau de bienfaisance et orphelinat Saint-Michel, XIX^e S. — Ecole communale de filles, XIX^e siècle.

## RUE DU PETIT-BEAUVAIS

de la rue de Beauvais à la rue de Beauvais.
Paroisse Sainte-Foy.

Aujourd'hui **rue du Petit-Beauvais**, paroisse Notre-Dame, canton nord.

*Vicus Parvi Belli-Videre*, 1243 (Cart. N.-D.); — rue de Beauvais, 1793.

Couvent de la Visitation, XVII^e siècle.

Il existait en 1553 une ruelle allant par derrière la rue du Petit-Beauvais. Ne serait-ce pas une continuation, fermée depuis, du cul-de-sac de l'Etroit Degré?

## COURS PHILIPPE

entre la Porte Châtelet et la Porte des Épars. Paroisse Sainte-Foy.

Aujourd'hui **boulevard des Fossés-Sainte-Foi**, paroisse Notre-Dame, canton nord.

Fossés Sainte-Foy, 1350 (Néc. S. S.); — butte des Barricades; — butte au Vidame; — butte de la Foire: — Grande butte (Doy. et pl. 1779); — boulevard Sainte-Foy; — rue des Fossés-Sainte-Foy; — route nationale n° 10 de Paris à Bayonne.

Plantation d'arbres en 1690 (inv.); — applanissement et réparations de la butte, 1696; — suppression d'une mare qui s'y trouvait en allant vers Mainvilliers; — installation de bancs,

1740 (inv.); — construction d'escaliers sur la place des Epars, 1777 (inv.).

La butte des Barricades fut enlevée pour combler les Vauxroux à l'emplacement de la Gare, 1846. Le fossé de ville a été comblé pour former la route qui longe la butte.

Création de la foire de Mai, dite des Barricades, par Henri III, 1583, réglementée en 1619; — incendie des baraques de la foire des Barricades, 1674 (Lép.); — Installation de la foire de septembre, 1853.

Château et résidence des évêques antérieurement à 1100, échangé en 1639 contre le terrain destiné à agrandir le Vidame du cloitre.

Tour de Courtepinte, sur laquelle était un moulin à vent, 1553, détruite en 1824 pour faire le jardin de la Préfecture. Près de cette tour, cavalier bastionné appelé le fort d'Hercule.

Justice épiscopale ou Vidame (Lép.). — Les dames de Sousterre avaient leur maison près le Vidame (coll. Bon.).

## RUE PORTE CHASTELET

de la rue du Bœuf-Couronné à la place Chastelet. Paroisse Sainte-Foy.

Aujourd'hui **rue Sainte-Même**, paroisse Notre-Dame, canton nord.

Rue du Bœuf-Couronné.

Hôtel des *Carneaux*, 1477 et 1582, vis-à-vis l'hôtel des Ligneris; — Maison de *la Balance*, 1512; — Maison de *l'Arbalète*, 1550; — Maison et jeu de paume de *Jérusalem*, 1553; — Maison des *Cougnyers* ou des *Connins*, 1553; — Maison *Saint-Nicolas* ou de *l'Image Saint-Nicolas*, 1553.

## SENTE DES RACHIGNIES

du faubourg Saint-Jean vers Mainvilliers. Paroisse Sainte-Foy.

Aujourd'hui **ruelle des Rachignies**, paroisse Notre-Dame, canton nord.

Rue des Acacias

*Rachinetum*, *Raschiné*, 1186; — *Rachineti parva valleya* (Cart. N.-D.); — le Petit Rachigny, 1315 (Chap.); — le Grand Rachigny, 1506 (Chap.); — ruelle de Rachigny, 1770.

Dépendait en 1315 de la paroisse de Saint-Jean-en-Vallée (Chap.)

### FAUBOURG SAINT-JEAN

de la rue de la Couronne vers Bailleau-l'Évêque. Paroisse Sainte-Foy.

Aujourd'hui **rue du faubourg Saint-Jean**, paroisse Notre-Dame, canton nord.

*Burgus Mathei;* — bourg Mahé (pl. 1766); — faubourg Châtelet (Doy.); — rue du Roçher, 1700 (Lec.); — faubourg de la République, 1793.

Le faubourg s'est appelé autrefois la Vallée (Lép.). — Incendies du faubourg en 1758, 1761, 1764 et 1766 (inv.). — Requête pour le rétablissement d'un pont sur le ravin, 1763 (inv.).

Prêtrière du chantre du Chapitre, avec four banal au carrefour de Vallée, 1301, dite aussi prêtrière des Vaux-Roux, 1410; — Aumône de la Madeleine; — Village de Repentigny, 1265 (Lép.); — Maison de *l'Image Saint-Jacques*, 1553; — Jardin de la Goronnière ou Garominière, au prieur de Sainte-Foi, 1620 (Lép.); — Maison de *la Croix Blanche*, 1770 (Chap.); — Hôtellerie *Saint-Jean*, 1668 (Lec.); — Auberge de *la Madeleine* (Lec.), juxte le ruisseau.

Quartier de Villemaigre, XIX^e^ siècle.

### RUE DE SAINT-JEAN

du cloître de Notre-Dame à la rue de la Rôtisserie. Paroisse Sainte-Foy.

Aujourd'hui **rue Saint-Eman**, paroisse Notre-Dame, canton nord.

Rue des Acacias, 1700 (Lec.); — rue Saint-Etienne, le long de l'église, 1736; — place Saint-Jean.

La chapelle Saint-Etienne, *Sanctus-Stephanus* (cart. N.-D.),

fondée en 1110 par le chanoine Adelard (Hoy.), autrefois église collégiale (Duparc), devint église Saint-Jean en 1568, lors de l'établissement des religieux dans cette chapelle. Elle a été reconstruite en 1698 (Chal.), et est actuellement détruite.

Maison de *la Gallée*, donnant aussi sur le cloître, 1791 (Lec.).

### CARREFOUR SAINTE-FOY

entre la rue Sainte-Foy et la rue du Bœuf Couronné. Paroisse Sainte-Foy.

Aujourd'hui **place Collin d'Harleville**, paroisse Notre-Dame, canton nord.

*Sancta-Fides*, 1400 (Néc. S. S.); — carrefour Saint-Jean-de-Latran, 1736; — carrefour de l'Ami du peuple, 1793; — place de la Préfecture.

Pavé en 1508.

Aumône ou hôpital Sainte-Foy, juxte la maison du prieur, devenu la maison dite *du Procureur*, aujourd'hui institution Guéry (Lép.); — Hôtel de la Rivière, 1508; — Maison *Saint-Martin* (Lec.); — Hôtel *Saint-Nicolas*, 1550; — Hôtel des Ligneris et de Javercy, 1531, aujourd'hui hôtel de la Préfecture et Archives départementales (Lec.).

### RUE SAINTE-FOY

du carrefour Sainte-Foy à la rue de l'Ortie. Paroisse Sainte-Foy.

Aujourd'hui **rue Collin d'Harleville**, paroisse Notre-Dame, canton nord.

Rue du Puys-Saincte-Foy, 1553; — rue de l'Ortie, 1736.

Eglise Sainte-Foy; — Maison de l'Aumosne Sainte-Foy (Hôt.-D.); — Tripot et jeu de paume de *Jérusalem*, 1553.

L'abbé Ollier tenta, sans succès, d'établir un séminaire, rue Sainte-Foy, dans la maison du chanoine Féron, 1638.

Rue des Trois-Degrés

### RUE DU TRIPOT DE JÉRUSALEM

de la rue du Bœuf Couronné à la rue de la Bourdinière. Paroisse Sainte-Foy.

Aujourd'hui **rue Sainte-Foi**, paroisse Notre-Dame, canton nord.

Ruelle Sainte-Foy; — ruelle Sainte-Même, 1736; — rue du Tripot, 1793.

Jeu de paume et tripot de *Jérusalem*, 1553, qui a donné son nom à la rue; supprimé en 1718 (tit. part.).

Cimetière Sainte-Foy, supprimé et remplacé par la place et la salle Sainte-Foy.

### CUL-DE-SAC DES TROIS DEGRÉS

rue du Cheval Blanc. Paroisse Sainte-Foy.

Aujourd'hui **impasse de l'Étroit Degré**, paroisse Notre-Dame, canton nord.

Cul-de-sac de l'Etroit-Degré; — cul-de-sac de la Visitation; — cul-de-sac de la Cour Richeux, 1770, (Janv. Fl.); — impasse d'Angoulême (tit. part.); — cul-de-sac du Cheval Blanc, 1793.

*Curia Richeudis* (cart. N.-D.), la Cour Richeux, donnant aussi rue du Petit-Beauvais, derrière la Visitation; aujourd'hui propriété de Saint-Laumer; — Hôtel de Villepereux; — Maison de Sandarville.

### RUE DES TROIS DEGRÉS

du cloître Notre-Dame à la rue Percheronne. Paroisse Sainte-Foy.

Aujourd'hui **rue de l'Etroit Degré**, paroisse Notre-Dame, canton nord.

*Vicus de Cuneo-Raherii*, 1350; — rue de l'hôtel de Mr Deschamps, 1736.

*Raherii cuneus*, 1250 (Nécr. S. S.), à la rencontre des rues Percheronne et des Trois-Degrés; — Maison du Coin-Rahier, 1553.

### TERTRE DES TROIS DEGRÉS

de la rue du Cheval Blanc à la rue des Trois Degrés. Paroisse Sainte-Foy.

Aujourd'hui supprimé.

Porte des Trois Degrés; — tertre de l'Etroit Degré.

### RUE DES TROIS FLACONS

du vieux Marché aux chevaux à la rue des Jacobins. Paroisse Sainte-Foy.

Aujourd'hui **rue du Palais de Justice**, paroisse Notre-Dame, canton nord.

Rue du Gros Tournois, 1522 (Chap.); — rue des Flacons; — rue des Carmélites, 1791.

Maison des *Flacons*, 1553, qui a donné son nom à la rue.

Carrefour des Carmélites et poteau de la Commanderie, à la rencontre de cette rue avec les rues Neuve-Sainte-Thérèse et des Jacobins (pl. 1752).

Le Tribunal civil y a été installé dans la chapelle du Séminaire, depuis le commencement du XIX$^{e}$ siècle à 1840.

### MARCHÉ AUX VACHES

près le cours Philippe. Paroisse Sainte-Foy.

Aujourd'hui **Marché aux Chevaux**, paroisse Notre-Dame, canton nord.

Primitivement marché aux Vaches, auquel on joignit le marché aux Veaux et aux Moutons, 1778 (inv.), puis le marché aux Chevaux, XIX$^{e}$ siècle, lors de la suppression de la foire à Saint-Barthélemy. — On y a fait les exécutions capitales aux

XVIII^e^ et XIX^e^ siècles; les brigands de la bande d'Orgères y furent exécutés en 1799.

*Comitis clausum*, 1450 (Nécr. S. S.); — Hôtel le Comte; — Hôtel des *Trois-Marchands;* — Hôtel du *Bœuf couronné.*

## VALLÉE DES VAUROUX

de la mare Saint-Jean vers Poiffonds. Paroisse Sainte-Foy.

Aujourd'hui **vallée des Vaux-Roux**, paroisse Notre-Dame, canton nord.

*Vallis Radulphi* (cart. N. D.); — petite vallée Saint-Jean, 1410 (Lép.); — rue de Vaulx-roux, 1553; — Vaux-Raoul, 1624 (Lec.); — chemin des Veaux-roux.

Tire son nom, dit-on, de Raoul (*Radulphus*), chef normand. Elle se jette dans le Couasnon.

Camp romain (de Boisv.); — Notre-Dame des Vauroux, dite chapelle des Vaux-roux, fondée en 950 (Hoy.); — la Croix Blanche, renversée par une inondation en 1665. Le clos de la Croix Blanche attenait d'un bout au clos Saint-Jean.

La vallée des Vaux-Roux est voûtée sous le chemin de fer de l'État, sous la gare de l'Ouest, sous l'ancienne mare Saint-Jean, aujourd'hui comblée, et enfin dans le clos Saint-Jean.

## PORTE AU VIDAME

Porte du cloître, rue de Chinche. Paroisse Sainte-Foy.

Aujourd'hui supprimée.

Fut comprise dans le couvent de Saint-Jean, en même temps que le collège Poquet. Existait au XIII^e^ siècle dans le jardin de l'Évêché (Lec.).

## VIEUX CLOS SAINT-JEAN

le long du chemin de Saint-Maurice. Paroisse Sainte-Foy.

Aujourd'hui **clos Saint-Jean**, paroisse Notre-Dame, canton nord.

Abbaye de Saint-Jean-en-Vallée, ordre des Augustins, fondée en 1030 sur les bords du Couasnon. Ce fut d'abord un collège de chanoines séculiers sous le nom de Saint-Jean-et-Saint-Vincent, au faubourg Châtelet. En 1099, saint Yves y réunit le chapitre de Saint-Etienne au cloître pour former l'abbaye de Saint-Jean-en-Vallée (Lép. . Elle fut incendiée en 1215 et reconstruite au même lieu. En 1568, lors du siège de Chartres, l'abbaye fut détruite, et les religieux se réfugièrent au prieuré de Sainte-Foy, puis à celui de Saint-Etienne au cloître, qui leur appartenait et qui devint la nouvelle abbaye de Saint-Jean. L'ancien couvent resta la propriété des moines et fut transformé en clos sous le nom de clos des Moines de Saint-Jean; clos Pichot (XIXe siècle).

La chapelle de la Madeleine, fondée en 1030 (Hoy.), fut d'abord paroisse sous le nom de la Madeleine-Saint-Jean. Elle fut détruite lors du siège de 1568 et remplacée par la paroisse Sainte-Foy (Doy.).

Porte de la Madeleine, porte du couvent près l'église de la Madeleine.

# PAROISSE SAINT-HILAIRE

## RUE DE L'ANE-RAIZ

de la rue du Change au carrefour du Puits du Crochet. Paroisse Saint-Hilaire.

Aujourd'hui **rue de l'Ane-Rez**, paroisse Saint-Pierre, canton sud.

Rue du Puits du Crochet, 1498 (Lép.); — ruelle des Andrez ou Jehan Andry, 1553; — rue de la Porte du Parvis, 1692 (Lec.); — rue aux Morts (Cart. S. P.); — rue des Arsis (abb. Brill.); — rue de l'Anerie ou de l'Asnerez, 1725 (Cart. de S. P.); — rue de l'Asnerais (abbé Brill.); — rue de la Sucrage, 1736; — rue des Droits de l'homme, 1793; — place Saint-Pierre.

Cimetière de la Mort ou aux Morts; — Hôtel de *l'Ane rez* ou *rayé* (Lép.), situé vis-à-vis le cimetière et qui a donné son nom à la rue; — Maison de *la Grande planche;* — Maison de *la Petite planche* (Cart. S. P.). — Etaux de bouchers (Lép.).

## PORTE BARBOU

Poterne de ville au droit de la rue de l'Ane-Raiz. Paroisse Saint-Hilaire.

Aujourd'hui supprimée.

Porte du Paradis de Saint-Père, 1265; — porte du Parvis (Pl. de la riv.).

Déjà fermée en 1736.

### RUE DES BÉGUINES.

de la rue du Change à la rue du Chêne-Doré. Paroisse Saint-Hilaire.

Aujourd'hui **rue des Béguines**, paroisse Saint-Pierre, canton sud.

*Riparia*, 1400 (Néc. S. S.); — rue de la Feutrerie, 1385, ou Feuterie, 1553; — rue de la Fusperie ou Fusteyrie, 1553; — rue des Béguynes, 1553; — rue aux Follets, 1553; — rue des Chrestines, d'un bout la rue aux Juifs (abb. Brill.) (N'aurait-on pas compris sous ce nom les rues des Béguines, aux Sueurs et de l'Orme-Pasteau?); — rue des Sans-Culotides, 1793.

Pavée au XIV^e^ S. (Lép.).

Le couvent des Béguines y fut installé en 1280 et y demeura jusqu'en 1311 où il fut supprimé (Doy.). Sur son emplacement sont aujourd'hui une école communale de filles et une salle d'asile dirigées par les sœurs de Saint-Paul.

La famille Follet habitait cette rue au XVI^e^ siècle et lui avait donné son nom.

### RUE DU CHANGE

de la rue de l'Ane-Raiz au pont Saint-Hilaire. Paroisse Saint-Hilaire.

Aujourd'hui **rue Saint-Hilaire**, paroisse Saint-Pierre, canton sud.

Rue du Pont-Saint-Hillayre, 1553; — rue du Petit Change, 1736.

Pavée en 1388.

Maison du *Chapeau Rouge*, 1553: — Maison de *l'Escu au Soleil*, 1692.

### RUE DU CHÊNE-DORÉ

de la rue Saint-Père à la rue des Béguines. Paroisse Saint-Hilaire.

Aujourd'hui **rue du Chêne-Doré**, paroisse Saint-Pierre, canton sud.

Rue de la [illegible] [illegible]
Chêne [illegible] 178[illegible].

[illegible]

Les [illegible]

## RUE AUX COIS

de la rue des Ecuyers à la rue aux [illegible]

Aujourd'hui **rue aux Cois**, paroisse Saint Pierre, canton [illegible]

*Viculus Galorum* (Merl.); — ruelle des Cois, 14[illegible] (Merl.); — ruelle aux Cocs, 1461 (Merl.); — rue aux [illegible], 14[illegible] (Lép.); — rue aux Couaz, 1550 (Lép.); — ruelle aux [illegible] ou des Coix, 1553; — rue des Cohards (Duy.); — rue aux [illegible] 1581-1736 (Cart. S. P.); — rue aux Cochons (Lép.); — rue aux Pois (Janv. de Fl.); — rue des Connards (pl. 1770); — ruelle Quincampoix.

Cette rue n'était pas encore pavée en 17[illegible].

[illegible]

Maison [illegible]

[illegible]

Aujourd'hui [illegible]

[illegible]

Maison [illegible]

[illegible]

Tourelle et courtille de Launay (Lép.); — arche Mitreau et déversoir, qui servent de prise d'eau pour les fossés de la ville (réparation du déversoir, 1753; installation d'un second lançoir et vannes de décharge, 1784); — le Buot, servant de prise d'eau pour le Petit Bouillon, fossé de la première enceinte de la ville; — écluses Saint-Père, à l'autre bras du Petit Bouillon; aujourd'hui supprimées, il ne reste plus que les radiers.

### CUL-DE-SAC DE LA CROIX-VERTE

Rue Saint-Père. Paroisse Saint-Hilaire.

Aujourd'hui **impasse Saint-Pierre**, paroisse Saint-Pierre, canton sud.

Cul-de-sac de la Croix-Verte (pl. 1725); — ruelle de la Croix-Verte, 1736.

Au fond, un four à chaux, 1553.

### RUE DE LA FOULERIE

de la rue Porte Guillaume au pont Taillard. Paroisse Saint-Hilaire.

Aujourd'hui **rue de la Foulerie**, paroisse Saint-Pierre, canton sud.

Petite Rivière de Chartres, XIII[e] S.; — rue de la Mégisserie, XIV[e] S.; — *vicus* de la Foulerie (Nécr. S. Maur.); — la Foulerie du Roy, 1423 (Lép.); — rue aux Foulons, 1736; — rue de la Foullerie (pl. 1779).

Pavée près le moulin des Charpentiers, 1505.

Tire son nom de la Foulerie du Roi (Doy.), maison de la Foulerie ou Perrée, près les Trois Moulins.

Salle *Saint-Cheron*, devant la salle d'Ysambert de Gallardon, 1389, depuis maison Courtois. Les titres de l'abbaye de Saint-Cheron mettent la grande salle de Saint-Cheron dans la rue de Berchères et la font démolir en 1746; — Maison des *Etuves*, 1532 (Chap.).

Rue de la Foulerie.



Rue du Frou.

Moulin de la Mégisserie (Lép.); — Moulin des Charpentiers, 1505, devenu moulin Pousteau, puis moulin de Roger.

Deux impasses sans nom conduisaient de la rue de la Foulerie à la rivière.

### RUE DU FROU

de la rue de la Grenouillère à la rue Coupe-Barbe et au pont Saint-Hilaire. Paroisse Saint-Hilaire.

Aujourd'hui **rue du Frou**, paroisse Saint-Pierre, canton sud.

Place des Moulins Saint-Père (Cart. S. P.); — rue des Places (pl. 1725).

Tire son nom du frou ou abreuvoir Saint-Hilaire, situé au bout de la rue, au bas du pont. Le frou, réparé en 1742 (inv.), est aujourd'hui supprimé.

### RUE AUX FUMIERS

de la rue aux Juifs près de la rue de l'Orme-Pasteau à la rue Saint-Père. Paroisse Saint-Hilaire.

Aujourd'hui **rue aux Juifs**, paroisse Saint-Pierre, canton sud.

*Via merdosa* (Cart. S. P.); — rue Merdeuse; — rue des Fumiers; — rue du Bon-accord, 1793.

En 1688, rétablissement des portes à l'extrémité de la rue (inv.).

Il y avait dans cette rue, en 1736, un gros pavillon de pierre qui fut, dit-on, la synagogue.

### CUL-DE-SAC DE LA GRANDE-PLANCHE

de la rue de l'Ane-Raiz à la rivière. Paroisse Saint-Hilaire.

Aujourd'hui propriété particulière.

Cul-de-sac des Morts; — cul-de-sac des Droits de l'homme, 1793.

### RUE DE LA GRENOUILLÈRE

du carrefour du puits du Crochet à la rue Porte Morard. Paroisse Saint-Hilaire.

Aujourd'hui **rue de la Grenouillère**, paroisse Saint-Pierre, canton sud.

*Ruella Fluherii super pontem Sancti-Petri* (Cart. S. P.); — rue de la Grenoullière, 1553; — rue des Moulins-Saint-Père, 1553; — rue des Arcis ou des Arces Saint-Père, 1692; — rue du Vivier, 1793.

Pavée en 1529.

Fut sans doute habitée par les Juifs au XI[e] S. (Lép.); d'où le nom Terre des fils de Bélial, ou île de Bélial, entre la rivière, la rue du Pont-Saint-Hilaire et la rue de la Grenouillère (Cart. S. P.).

Etablissement de bains au XIX[e] siècle.

### BASSE-COUR DE LA PORTE GUILLAUME

En avant de la porte. Paroisse Saint-Hilaire.

Aujourd'hui **place de la Porte Guillaume**, paroisses Notre-Dame et Saint-Pierre, cantons nord et sud.

Pavée en 1388.

Bastillettes à deux tourelles du XVI[e] S., détruites en 1730. Une des tourelles fit place au pont de la basse-cour, pour redresser l'entrée de ville. Ce pont, autrefois pont-levis, situé à gauche en entrant sur le double fossé de la ville, fut reconstruit en pierres en 1734 (Lép.). Il fut appelé pont Guillaume Tell à la Révolution.

Maison du Bureau des Aides, 1759 (Merl.); — Maison de *la Teste Vert*, 1553; — Maison de *l'Ecu d'Orléans*, 1553-1582, sur le pont, à côté de la maison *à l'Aventure*.

Porte Guillaume.

### PORTE GUILLAUME

porte de ville fortifiée, au bout de la rue Porte Guillaume. Paroisse Saint-Hilaire.

Aujourd'hui **porte Guillaume**, paroisses Notre-Dame et Saint-Pierre, cantons nord et sud.

Porte de Paris (pl. riv.); — porte Guillaume Tell, 1793.

Construite au XII[e] S. par Guillaume de Ferrières, vidame de Chartres, sur l'emplacement d'un ancien donjon (Lec.), anciennement tour ou forteresse de l'Evêque (Doy.).

Au premier étage de la porte était la chapelle Saint-Fiacre-et-Saint-Pantaléon, fondée en 1250 (Hoy.); elle existait encore au XVII[e] S. (Lép.).

Bureau d'octroi dans une des tours.

La porte Guillaume fut incendiée en 1856.

### CUL-DE-SAC DES HERSES

de la rue de la Grenouillère au mur de ville. Paroisse Saint-Hilaire.

Aujourd'hui **impasse des Herses**, paroisse Saint-Pierre, canton sud.

Ruelle des Ecluses; — ruelle des Pères; — ruelle de Launay, 1736; — cul-de-sac des Arcis, 1736; — cul de Pouche, 1736; — cul-de-sac de la Grenouillère; — cul-de-sac du Vivier, 1793.

Autrefois rue conduisant à la porte de Launay, qui n'était déjà plus qu'un cul-de-sac en 1736.

Moulin de la Comtesse, plus tard moulin de Saint-Père; — Moulin Herle, réuni depuis au moulin de Saint-Père. La chute de ces moulins fut modifiée en 1506 (Lép.).

### CUL-DE-SAC INNOMMÉ N° 3

rue aux Juifs. Paroisse Saint-Hilaire

Aujourd'hui supprimé.

Cul-de-sac du roi David, 1553.

Tripot ou jeu de paume à l'enseigne du roi David, qui avait donné son nom au cul-de-sac, 1525 (Lép.).

### RUELLE INNOMMÉE N° 1

de la rue Saint-Père, près la synagogue, à la rue des Béguines, en face la rue Vide-Boudin. Paroisse Saint-Hilaire.

Aujourd'hui **place Saint-Pierre**, paroisse Saint-Pierre, canton sud.

Rue du Cimetière Saint-Hilaire, 1736; — cloître Saint-Hilaire (Cart. S. P.).

Cette ruelle longeait le cimetière Saint-Hilaire auquel elle fut réunie par la démolition de l'un de ses côtés, 1591 (abb. Brill.). L'autre côté subsiste encore et forme une des faces de la place Saint-Pierre.

Jardin du presbytère de Saint-Pierre.

### RUELLE INNOMMÉE N° 6

de la rue des Juifs à la rivière. Paroisse Saint-Hilaire.

Aujourd'hui supprimée.

Ruelle du moulin de Beaulieu, 1553; — ruelle de la Tripe-rie, 1553.

Faisait suite au tertre du Pied plat.

### RUE AUX JUIFS

de la rue du Chat qui pêche à la rue aux Fumiers. Paroisse Saint-Hilaire.

Aujourd'hui **rue aux Juifs**, paroisse Saint-Pierre, canton sud.

Rue aux Juifs, 1553; — rue de la Vieille Juiverie, 1736; — rue des Francs, 1793.

D'abord située hors l'enceinte de la ville, cette rue tirait son nom des Juifs qui l'habitaient dès 1179 (Doy.).

Maison du chevalier Rambaud Craton, dans la Juiverie, à l'angle du tertre du Pied plat, 1130, reconstruite au XV^e^ S. (Lép.); la même que la maison *du Roi David*, 1553; — maison de *l'Huis-de-fer*, 1553, à l'angle de la rue de l'Orme-Pasteau; — maison *le Moustier*, 1553, à l'angle de la ruelle de la Tripe-rie; — maison *des Vieilles-Etuves*, 1620, ou des *Etuves la Jupe*, 1688, aujourd'hui blanchisserie Sureau; — maison de *la Chiche-face*, 1660 (Chap.); — maison de *l'Eperon* (Lec.); — caserne de *la Fleur-de-lys* (Lec.).

## PORTE DE LAUNAY

à la herse de la Courtille. Paroisse Saint-Hilaire.

Aujourd'hui supprimée.

Porte des Ecluses, 1736.

Un acte de cession de terrain par la ville au sieur Hureau constate qu'une passerelle pour les piétons existait encore en 1778. A la même époque, on voyait en face cette porte les vestiges d'un pont de trois arches (Pl. Oury).

## CUL-DE-SAC DE LONGUE-ÉCHELLE

rue de la Grenouillère. Paroisse Saint-Hilaire.

Aujourd'hui supprimé.

Rue de Grande-Echelle, 1553; — rue du Barbou, 1620; — ruelle du Puits-du-Crochet, 1655 (Bur. des P.); — ruelle de Longue-Echelle, 1655 (Bur. des P.); — ruelle du cul de pou-che, 1553-1774 (Cart. S. P.).

C'était autrefois une rue conduisant à la porte du Barbou, à travers la cour des Petits Pauvres. Déjà bouchée en 1656, elle est aujourd'hui comprise dans le quartier Rapp.

### CUL-DE-SAC MONTPENSIER

rue aux Juifs. Paroisse Saint-Hilaire.

Aujourd'hui **impasse Montpensier**, paroisse Saint-Pierre, canton sud.

Rue Montpensier; — ruelle Montpensier, 1477; — cul-de-sac des Juifs (Janv. de Fl.).

C'était autrefois une ruelle ou rue allant de la Croix de Beaulieu à la rue aux Juifs. Elle fut murée du côté de la Croix de Beaulieu en 1562, puis fermée dans son milieu en 1596 (Lép.), pour servir à la construction de la maison des Dames de l'Union.

Four des Marguilliers au coin de la rue des Ecuyers, 1304 (Chap.); — hôpital Saint-Gilles, 1620, devenu plus tard hôpital des Passants, donnant dans la rue aux Juifs (Lec.).

Puits de la ruelle aux Juifs (Lép.)

### PORTE MORARD

porte de ville fortifiée, au bout de la rue Porte-Morard. Paroisse Saint-Hilaire.

Aujourd'hui supprimée.

Porte Mourale; — porte Morale; — porte du Mouton Vert, 1736; — porte Morare (pl. 1778); — porte de la Fraternité, 1793.

La porte tire son nom du mot latin *morari*, retarder, parce qu'elle fut construite la dernière (Doy.). Elle a été démolie en 1847.

Le pont qui la précède, et qui existe encore sur le fossé de la ville, fut construit en pierres en 1735 (Inv.), et l'entrée du faubourg aplanie.

En avant, était une basse-cour, pavée en 1388, détruite en 1768 (Lec.), pour faire place au champ de foire de Saint-Barthélemy, plus tard place de la Porte Morard. Le ravelin fut construit en 1587 (Lec.).

Porte Morard.

Près de la porte était, en amont des herses de la Courtille, le bâtardeau qui alimente le fossé de ville creusé au XIVe siècle. Emporté par les eaux en 1499, 1506, 1558, 1615 et 1691 (Lép.), il est aujourd'hui remplacé par le déversoir et les vannes de décharge.

Poulies et mégisseries de Saint-Père (étendoirs pour les drapiers) (Lép.); — magasins de la ville le long des fossés de la porte Morard (Lép.).

### RUE DE L'ORME-PASTEAU

de la rue aux Sueurs à la rue aux Juifs. Paroisse Saint-Hilaire.

Aujourd'hui **rue Planche-aux-Carpes**, paroisse Saint-Pierre, canton sud.

Rue Pateau (pl. 1725); — rue Orme-Pasteau (pl. 1766); — rue Pasteau (pl. 1788).

Filature Juteau.

### CUL-DE-SAC DE LA PETITE-PLANCHE

de la rue de l'Ane-raiz à la rivière. Paroisse Saint-Hilaire.

Aujourd'hui supprimé.

### CARREFOUR DU PONT SAINT-HILAIRE

entre le pont Saint-Hilaire et la rue Porte-Morard. Paroisse Saint-Hilaire.

Aujourd'hui **carrefour du Pont Saint-Hilaire**, paroisse Saint-Pierre, canton sud.

### CARREFOUR DU PONT-TAILLARD

entre les rues Planche-aux-Carpes, du Chêne-Doré et des Béguines. Paroisse Saint-Hilaire.

Aujourd'hui **carrefour du Pont-Taillard**, paroisse Saint-Pierre, canton sud.

Place du Pont-Taillard; — place Tricolore, 1793.

### RUE PORTE-MORARD

de la rue des Changes à la porte Morard. Paroisse Saint-Hilaire.

Aujourd'hui **rue Porte-Morard**, paroisse Saint-Pierre, canton sud.

Rue Porte-Moralle (pl. 1725); — carrefour du Pont Saint-Hilaire (Cart. S. P.); — rue Morale ou Morard, 1736.

Maison *de la Mule*, 1553; — maison *A la Grâce de Dieu*; — hôtel *Saint-Pierre*; — maison *du Petit Sauvage*, à l'angle de la rue de la Grenouillère (pl. 1725); — puits Boulli. Ne serait-ce pas le même que le puits Coquille, dans un enfoncement à gauche en sortant par la porte Morard, où il y avait une petite rue qui y conduisait, appelée rue du Puits-Coquille, 1568 (mém. de 1768); déplacé et transporté sur le bord du fossé de la Porte-Morard, et converti en fontaine sous le nom de fontaine Coquille?

### RUE DU POT VERT

de la rue de la Foulerie à la rue du Puits-Berchot. Paroisse Saint-Hilaire.

Aujourd'hui **rue du Pot vert**, paroisse Saint-Pierre, canton sud.

Rue du Pont Taillehart, 1423; — rue du Pot vert, 1553; — ruelle du Pont Tirevel, 1722 (Lec.).

Maison *du Pot vert*, à l'angle de la rue du Puits-Berchot, 1635, a donné son nom à la rue.

### CUL-DE-SAC DES POULIES

de la rue Coupe-Barbe au rempart. Paroisse Saint-Hilaire.

Aujourd'hui **impasse des Poulies**, paroisse Saint-Pierre, canton sud.

Rue des Poullyes, 1553-1736; — ruelle des Filles-Dieu, 1553.

Jardin *des Deux-Poullyes*, 1553, a donné son nom au cul-de-sac.

Pont Saint-Hilaire.

### RUE AUX PRÊTRES

de la rue Coupe-Barbe à la rue Porte-Morard. Paroisse Saint-Hilaire.

Aujourd'hui **rue aux Prêtres**, paroisse Saint-Pierre, canton sud.

Rue aux Prêtres, 1553 (Cart. S. P.); — rue Pavée, 1553; — rue Jacques Daunay, 1736; — rue des Philosophes, 1793.

Pavée en 1553.

Elle prit le nom de rue aux Prêtres du presbytère de Saint-Hilaire et celui de Jacques Daunay de l'un de ses habitants.

### RUE DU PUITS-BERCHOT

de la rue Porte-Guillaume à la rue du Puits-d'Or.
Paroisse Saint-Hilaire.

Aujourd'hui **rue du Puits-Berchot**, paroisse Saint-Pierre, canton sud.

Rue du Puits-Berchot, 1257 (Lép.); — rue du Puits-Berjot (Cart. N.-D.); — rue Berchot, 1401 à 1764; — rue Tireveau, 1692 (Lec.).

Repavée en 1526 (Lép.).

Le puits Berchot, qui a donné son nom à la rue, existe encore, mais comblé.

Maison *du Pot Vert*, 1553 (Merl.); — salle Saint-Cheron, donnant aussi rue de la Foulerie; — maison *à l'Image Saint-Jacques*, 1553 (Chap.), tenant à la maison de *la Rose*; — maison de *la Fleur de lis*, 1764, contre la tourelle de la porte Guillaume; — maison *du Petit Beauvoir*, 1736.

### CUL-DE-SAC DU PUITS DE L'ENCRE

rue des Fumiers. Paroisse Saint-Hilaire.

Aujourd'hui supprimé.

Cul-de-sac du Puits-de-l'Eure; — cul-de-sac des Fumiers (Janv. de Fl.); — cul-de-sac des Juifs, 1764 (Lec.).

### RUE DU PUITS-D'OR

de la rue Coupe-Barbe à la rue du Puits-Berchot.
Paroisse Saint-Hilaire.

Aujourd'hui **rue du Puits-d'Or**, paroisse Saint-Pierre, canton sud.

*Trievitulus vicus* (Cart. S. P.); — rue Tire-veau; — rue Tyreveau, 1356 (Hôt. D.); — rue Fréveau (Cart. S. P.); — rue du Veau, 1793.

La rue Tireveau se prolongeait jusqu'à la porte Tireveau, aujourd'hui supprimée. Il en resta longtemps une partie, formant l'impasse Tireveau, également supprimé (Lép.).

### CARREFOUR DU PUITS-DU-CROCHET

rue de l'Ane-raiz. Paroisse Saint-Hilaire.

Aujourd'hui **rue de l'Ane-rez**, paroisse Saint-Pierre, canton sud.

Rue de l'Ane-rez, 1725; — rue Passe-putain, 1736; — rue de l'Ormeret, 1791.

Ce carrefour faisait autrefois partie de la rue de Longue-Echelle. Il tirait son nom du puits du Crochet, aujourd'hui supprimé.

Hospice des Petits-Pauvres, ou Pauvres malades, XVI^e^ s.; puis Bureau des pauvres, fondé en 1553 (Chal.); — maison de *la Pigeonnerie*, vis-à-vis le cimetière de Saint-Hilaire, 1791; — four bannier, 1582; — jardin du four-à-ban Saint-Père, 1544.

Pont Passe-putain, sur le ruisseau du vivier de Saint-Père.

### PONT SAINT-HILAIRE

entre la rue du Change et le carrefour du pont Saint-Hilaire.
Paroisse Saint-Hilaire.

Aujourd'hui **pont Saint-Hilaire**, paroisse Saint-Pierre, canton sud.

Réparé en 1730 (Inv.).

l'Eure au Pont Saint-Père.

### RUE SAINT-HILAIRE

de la rue Saint-Père à la rue du Change, en traversant obliquement le cimetière. Paroisse Saint-Hilaire.

Aujourd'hui **place Saint-Pierre**, paroisse Saint-Pierre, canton sud.

Place Saint-Hilaire; — place des Sans-Culottes, 1793.

Église Saint-Hilaire, fondée en 647 (Doy.) hors la ville (Chal.), reconstruite en 1106, détruite à la Révolution, et les matériaux transportés à Sours en 1807, pour y reconstruire l'église (Lép.).

Cimetière de la Roquette (Chal.) ou de Saint-Hilaire (Lép.); supprimé à la Révolution.

Hôpital Saint-Hilaire, détruit à la Révolution.

Gros orme, dit arbre de justice de Saint-Hilaire, abattu en 1511 (Lép.).

Pilier Saint-Michel, auquel est de présent le maître autel de l'église Saint-Hilaire, 1553 (Cens.)

Logis du presbytère proche l'abbaye de Saint-Père et jardin de la secrétènerie, 1585 (Merl.).

### PONT SAINT-PÈRE

rue de la Grenouillère. Paroisse Saint-Hilaire.

Aujourd'hui **pont Saint-Père**, paroisse Saint-Pierre, canton sud.

Moulin de Saint-Père et moulin des Morts, aujourd'hui réunis sous le nom de moulin Saint-Père.

### RUE SAINT-PÈRE

de la rue Porte-Cendreuse à l'abbaye de Saint-Père. Paroisse Saint-Hilaire.

Aujourd'hui **rue Saint-Pierre**, paroisse Saint-Pierre, canton sud.

*Via publica que vadit per atrium Sancti-Hilarii ad portam Cinerosam* (Cart. S. P.); — *vicus qui vadit ad portam curie Sancti-Petri* (Cart. S. P.); — *ruella* de Tencul ou chemin de Tencul, 1265 (Lép.); — rue ou allée de la Croix verte, 1553; — bourg Saint-Père (Hoy.); — rue de Beaulieu, 1736; — rue du Club, 1793.

Pavée au XIV^e^ s. (Lép.), en 1388 (Lec.).

Abbaye de Saint-Père-en-Vallée, ordre de Saint-Benoît, fondée, dit-on, par Clovis, détruite en 845 par les Normands, rétablie en 858 par l'évêque Gislebert. L'évêque Aganon construisit la tour (de Boisv.) et installa des chanoines dans le couvent. Ragenfroy reconstruisit l'église et ramena les Bénédictins (Doy.). Le chœur, incendié en 1134, fut reconstruit en 1170 par le moine Hilduard sur l'ordre de l'abbé Foucher : il a été refait au XIV^e^ s. (de Boisv.). L'abbaye, primitivement dans le bourg Saint-Père ou Haut-Bourg (Doy.), fut renfermée dans la ville en 1094 (Hoy.) ou 1185 (Doy.). Le monastère ayant été supprimé à la Révolution, les bâtiments servirent d'École centrale, puis de quartier de cavalerie, appelé caserne Saint-Pierre et aujourd'hui quartier Rapp. L'église abbatiale est devenue paroissiale sous le nom d'église Saint-Pierre. Il y avait dans l'abbaye une prison appelée la Renardière, dans laquelle le prince de Condé fut enfermé (Inv.). On appelait Porteau Saint-Père le cul-de-sac formé par le prolongement de la rue Saint-Père à l'entrée du couvent. La foire Saint-Père se tenait près le couvent à la porte du Paradis (Lép.).

Église et cimetière Saint-Hilaire.

Aumône ou hôpital Saint-Hilaire, autrefois, dit-on, la synagogue des Juifs de 1130 à 1394; depuis grenier-à-sel, puis tripôt de *Charlemagne*, 1583, près l'hôtel de la *Corne de Cerf*, 1610; de nos jours maison Vintant, appartenant actuellement au Bureau de bienfaisance, et connue encore sous le nom de maison de *la Corne* (titr. partic.).

Maison *le Portail* ou le *Porteau Saint-Père* (Cart. S. P.); — maison de Thibaut *de Cuneo-Muri*, près la porte Cendreuse; — hôtel de *l'Huis de fer* ou de *la Croix de fer*, où s'installèrent les Carmélites en 1619, puis en 1700 les frères de la Doctrine

L'Eure au Pont-Taillard.

chrétienne, qui, dispersés en 1792, revinrent en 1800 et ont été remplacés de nos jours par l'École communale laïque de Saint-Pierre; — grand hôtel *des Carneaux* ou *Créneaux*, sur l'emplacement de la tour appelée la Guérite; — maison *des Trois Pigeons*, juxte le cimetière Saint-Aignan, 1553; aujourd'hui maison Massot-Delaunay, donnée à la fabrique de Saint-Pierre pour y établir un refuge de vieux prêtres. Doyen demeura dans cette maison (Merl.); — hôtel de *l'Echiquier*; — aumônerie de Saint-Roch, 1649 (Lec.).

Orphelinat de la Sainte Famille, XIX^e^ s.

### RUE AUX SUEURS

de la rue du Chêne-Doré à la rue aux Juifs. Paroisse Saint-Hilaire.

Aujourd'hui **rue Planche-aux-Carpes**, paroisse Saint-Pierre, canton sud.

Rue aux Sueurs, 1388; — rue des Teinturiers, 1500-1736; — rue Pateau (pl. 1725); — rue de l'Orme-Pasteau, 1736; — rue Tricolore, 1793.

### PONT TAILLARD

de la rue du Pot-Vert à la rue aux Sueurs. Paroisse Saint-Hilaire.

Aujourd'hui **pont Taillard**, paroisse Saint-Pierre, canton sud.

Pont de l'Abreuvoir, XI^e^ s.; — pont Taille-hart, 1265 ou Aillehart, 1388 (Lép.); — pont Tailhard, 1553; — pont du Pot vert, 1722 (Lec.); — pont Saint-Barthélemy, 1736; — pont Tricolore, 1793.

Tire son nom des harts qu'on allait tailler dans les bois qui étaient sur le côteau, au-dessus (Doy.), ou du marché aux harts qui s'y tenait (Lép.).

Au XVI^e^ s., il y avait des maisons sur ce pont. Il fut réparé en 1783.

### PORTE TIREVEAU

poterne de ville près la rue du Puits-d'Or. Paroisse Saint-Hilaire.

Aujourd'hui supprimée.

*Porta aquaria*, porte Aquaire (Cart. S. P.); — porte Baudet, 1736.

Il en est resté longtemps une tourelle qu'on appelait la tourelle Tireveau (Lép.).

Le pont qui existait à cette porte s'appelait pont Tirevel ou Tireveau, *pons Trievitulus*, ou pont Baudet, 1736.

### CUL-DE-SAC TOMBLAINE

rue du Chat-qui-Pêche. Paroisse Saint-Hilaire.

Aujourd'hui **impasse Tomblaine**, paroisse Saint-Pierre, canton sud.

Cul-de-sac de Tombelaine, 1517, de Tomblayne, 1590, ou Thomblaine, 1638 (Lép.); — cul-de-sac de l'Étoile.

Déjà bouché en 1736, ce cul-de-sac se prolongeait autrefois jusqu'à la ruelle innommée n° 6 (abb. Brill.). Il conduisait au moulin de Beaulieu, 1400 (Lec.) ou de Tomblaine, autrefois moulin à foulon accolé au moulin *de Corileto*, 1183 (Cart. N. D.) ou des Rogers ou de Roger (pl. Riv.). Aujourd'hui le moulin de Tomblaine est supprimé et réuni au moulin de Roger.

Maison *du Haut Péage*, ou la Perrée, XII^e^ s.; depuis maison de la Foulerie, XVI^e^ s. (Lép.).

### CUL-DE-SAC VIDE-BOUDIN

rue des Béguines. Paroisse Saint-Hilaire.

Aujourd'hui **impasse des Béguines**, paroisse Saint-Pierre, canton sud.

*Angi-portus*, (Cart. S. P.); — *Via Merdosa* (Janv. de Fl.); — ruelle Vide-Boudin.

Conduisait à la rivière; il fut fermé par une porte à l'entrée, 1668 (Merl.).

# PAROISSE SAINT-MARTIN-LE-VIANDIER

## PORTE DES CHANGES

Porte du cloître, rue des Courvoisiers. — Paroisse Saint-Martin-le-Viandier.

Supprimée en 1787 (Lép.)

Porte au Ligneau ; — porte de la Cordonnerie.

## RUE DE CHUISNES

de la rue du Soleil-d'Or à la rue du Heaume. Paroisse Saint-Martin-le-Viandier.

Aujourd'hui **rue de Chuisnes**, paroisse Notre-Dame, canton sud.

Carrefour de Raime, 1297 ; — rue des Consuls, 1697 ; — rue du Haume (Janv. de Fl.) ; — rue du Petit Cygne (Cart. S. P.)

Maison du prieuré de Chuisnes, 1553 ; — Maison Montagu (Tit. S. P.) ; — Parloir aux bourgeois ou Hôtel-de-Ville, ou Chambre de ville (1377-1571), en face l'église Saint-Martin, aujourd'hui maison Yvon ; — Tribunal consulaire, dit aussi Hôtel des Consuls (1571-1792), situé à côté, dans l'hôtel *du Cygne* ou *du Cisne* donné par Charles VI à la ville ; devenu depuis un café ; — Maison *du Petit Paris*, 1582 (Lec.), en face de l'Hôtel des Consuls.

Henri III est descendu dans cette rue, lors d'un de ses pèlerinages à Chartres.

A l'angle de cette rue et de celle du Soleil-d'Or, se trouve une maison dont l'un des poteaux cormiers représentait saint Martin. Ce poteau a été supprimé il y a quelques années et est aujourd'hui au Musée de la ville.

### RUE COURTE-SOUPE

de la rue aux Aigneaux à la rue de la Vieille-Poulaillerie.
Paroisse Saint-Martin-le-Viandier.

Aujourd'hui **rue Henri Garnier**, paroisse Notre-Dame, canton nord.

Rue de l'École Mutuelle, XIX^e^ s. ; — rue de l'ancienne école mutuelle.

L'école mutuelle, fondée dans cette rue vers 1830, a été transférée dans l'ancien Hôtel-Dieu au cloître. Les bâtiments sont aujourd'hui occupés par le Laboratoire municipal.

### RUE DES COURVOISIERS

de la rue des Changes près la Poissonnerie au cloître.
Paroisse Saint-Martin-le-Viandier.

Aujourd'hui **rue des Changes**, paroisse Notre-Dame, canton nord.

Rue de Cordouannerye, 1450, ou de Cordonnerie, 1736 ; — rue des Changes, 1553, du château des comtes à la Poissonnerie.

Aqueduc romain, 450 (de Boisv.).

Réparation au pavage, 1507.

Maison *des quatre Fils Aymon*, 1553, à l'angle de la rue au Lait, probablement la maison Plessier-Blondel ; — Porte des quatre Fils Aymon.

Rue aux Herbes.

Le marché à la volaille se tint jusqu'en 1599 dans la partie de cette rue avoisinant la porte du cloître ; il fut transféré en 1683 rue du Vieux marché au blé ; dans l'intervalle, il se tint aux Halles (Lec.).

### RUE DU HEAUME

de la rue de Chuisnes à la rue de la Pie. Paroisse Saint-Martin-le-Viandier.

Aujourd'hui **rue de Chuisnes**, paroisse Notre-Dame, canton sud.

Rue de la Heaumerie ou de l'Hommerie, 1736 ; — rue de l'Echarpe, 1793.

Hôtel *du Heaume*, 1493-1530 (Lép.), au coin de la rue de la Pie ; — Maison de Nicole, ayant une sortie sur la rue du Bras-d'Or ; — Maison de *la Fleur-Saint-Martin* (tit. de Saint-Martin) ; — Presbytère Saint-Martin, 1553.

Vente à la criée, XIX^e^ s.

### RUE AUX HERBES

du cloître Notre-Dame à la rue de la Petite-Cordonnerie. Paroisse Saint-Martin-le-Viandier.

Aujourd'hui **rue de la Cordonnerie**, paroisse Notre-Dame, canton nord.

Rue de la Petite-Cordonnerie (pl. 1725).

Porte de la Fruiterie, porte du cloître, aujourd'hui supprimée.

### RUE AU MAILLET

de la rue de la Vieille-Poulaillerie à la Croix Saint-Martin. Paroisse Saint-Martin-le-Viandier.

Aujourd'hui **rue Saint-Martin**, paroisse Notre-Dame, canton sud.

Impasse des Maillets, 1381 ; — rue de la Cellerie, près la porte Persanne ; — rue qui n'a pas de bout, ou sans bout, 1391-1553 (Lép.), allant de la Cellerie à la rue du Cygne ; — ruelle des Mailletz, 1553 ; — rue Saint-Martin, 1553-1736 ; — rue de la Pique, 1793.

Maison *des Maillets*, 1553, a donné son nom à la rue ; — Fontaine Saint-Cheron, 1553.

Son nom actuel vient de l'église de Saint-Martin-le-Viandier, à laquelle elle conduisait.

## RUE DE LA PELLETERIE

de la rue du Soleil-d'Or à la grande rue des Épars.
Paroisse Saint-Martin-le-Viandier.

Aujourd'hui **rue du Soleil-d'Or**, paroisse Notre-Dame, cantons nord et sud.

*Pelliparie carnotensis vicus ; — pelliparie carnotensis cuneus*, 1350 ; — *pelliparie bivius*, 1400 (Nécr. S. S.) ; — carrefour du Fort-Boyeau, 1361 ; — rue de la Vieille-Pelleterie, 1470 ; — rue de la Queue-de-regnard, 1489 ; — carrefour de la Pelleterie, 1553 ; — carrefour aux Aigneaux, 1736.

Pavée en 1504.

Maison à *l'Imaige Saint-Eloi*, 1553 ; — Maison des Matiniers, 1553 ; — Hôtel de *la Queue-de-Regnard*, 1489, juxte la rue du Soleil-d'Or. — Imprimerie de Jacques Roux, *au Saint-Esprit*, 1738 (Léc.).

## CROIX SAINT-MARTIN

carrefour entre la rue au Maillet et la rue de Chuisnes.
Paroisse Saint-Martin-le-Viandier.

Aujourd'hui **place Saint-Martin**, paroisse Notre-Dame, canton sud.

Cloître Saint-Martin, 1553 ; — rue de Chuisnes ; — carrefour Saint-Martin ; — place de la Surveillance, 1793.

Rue des Maillets.

Église Saint-Martin-le-Vivendier ou le Viandier, *Sanctus-Martinus-Vitam-dans*, démolie en 1670 et reconstruite à la même époque (Inv.), 1672 (Lec.). Détruite à la Révolution, ainsi que la croix qui ornait la place, et le cimetière qui entourait l'église.

### RUE DU SOLEIL-D'OR

de la rue de la Vieille Poulaillerie à la rue de la Pelleterie. Paroisse Saint-Martin-le-Viandier.

Aujourd'hui **rue du Soleil-d'Or**, paroisse Notre-Dame, cantons nord et sud.

Rue du Soleil-d'Or, 1489; — rue de la Queue-de-Regnard, XV^e^ s. (Lép.); — rue de la Sellerie ou Cellerie, 1736; — rue des Trois Maillets pour partie et rue du Soleil-d'Or pour l'autre, XVIII^e^ s.; — rue du Bonnet rouge, 1793.

Hôtel du *Soleil-d'Or*, (1731), en face la rue des Consuls, imprimerie de Nicolas Besnard, 1760; — Maison à *l'Image Saint-Louis*, vis-à-vis *le Soleil-d'Or*, Moquet, éditeur, 1697; — Hôtel de Milleville, 1640.

### RUE DE LA VIEILLE-POULAILLERIE

de la rue des Changes à la rue du Soleil-d'Or. Paroisse Saint-Martin-le-Viandier.

Aujourd'hui **rue du Soleil-d'Or**, paroisse Notre-Dame, cantons nord et sud.

*Cellaria* ou *Sellaria*, XII^e^ et XIII^e^ s.; — rue de l'Ormerie, XIII^e^ et XIV^e^ s.; — rue de la Poulaillerie, 1433 (Merl.), 1533-1736; — rue de la Vieille Poulaillerie, XVI^e^ s.; — rue Vieille-Pillotterie, 1701 (Lec.); — rue des Trois-Maillets, 1697-1736 (pl. 1779); — rue du Bonnet rouge, 1793.

Pavée en 1388 (Lec.).

*Cellaria Carnotensis* (abbé Brill.). Etaient-ce les greniers de la ville qui ont été installés dans cette rue pendant quelque

temps? — *domus Pingueti pastillarii*, 1321 (Merl.); — Hôtel *du Frein doré*, au coin de la rue au Maillet, juxte l'ostel *des Trois Visaiges*, 1381; — Hôtel *des Trois Visages*, 1489 (Lép.); — Maison de la Tour Mallet, 1329 (Chap.); — Maison *à l'Etoile*, 1553; — Maison *du Coing Saint-Martin*, 1553; — Maison de *l'Eperon*, 1553; — Imprimerie d'Etienne Massot, 1678 (Lec.); — Maison de Sergent, graveur et conventionnel, donnant par derrière sur le cimetière Saint-Martin, en face la rue Courte-Soupe (coll. Bon.).

# PAROISSE SAINT-MICHEL

## CARREFOUR DES BOUCHERS

entre les rues du Pilori, des Bouchers et du Rempart. Paroisse Saint-Michel.

Aujourd'hui **rue Régnier**, paroisse Saint-Aignan, canton sud.

Grenier à sel, aujourd'hui serre aux grains; — Hôtel de *la Herse-d'Or*.

## RUE DES COSTES

de la rue aux Ormes à la place des Halles. Paroisse Saint-Michel.

Aujourd'hui **rue des Côtes**, paroisse Saint-Aignan, canton sud.

Rue des Trente côtes, 1366 (Chap.); — rue des Coustes, 1553; — rue de l'Egoust (tit. part.); — rue de la Poterie; — rue du Petit Saint-Michel, 1631 (Hoy.).

Tire son nom de son voisinage des Abattoirs, ou d'un arpent de vigne qui y était situé (Doy.).

Maison de Gauville, 1553; — Maison *du Puits aux Masles*, 1672 (Merl.); — Auberge des *Deux Anges*, 1731 (Hoy.); — Maison du docteur Bouvard.

Les bourreaux ont longtemps demeuré dans cette rue (Doy.).

### CHEMIN DE LA COURTILLE

de la porte Saint-Michel au pont qui Tremble. Paroisse Saint-Michel.

Aujourd'hui **boulevard de la Courtille**, paroisses Saint-Aignan et Saint-Pierre, canton sud.

Chemin de la Herse; — butte de la Courtille; — route nationale n° 188.

Elargi aux dépens de l'abbaye de Saint-Père, 1768 (Inv.).

Tour touchant l'ancienne enceinte du IX^e^ s., près le Petit-Gaillon, dite tour du Gaillon, dans la garenne Saint-Père.

Porte du Barbou.

Cours ou Cœur Pétion, déplacé en 1846 pour faire place à la route nationale de Paris à Chartres par Orsay; — Marché aux moutons, devenu square du Lycée, et reporté de l'autre côté de la route, dans les clos des Bas-Bourgs; — Glacière communale, réparée en 1749, 1753 (Inv.), aujourd'hui supprimée; — Herse de la Courtille, à l'entrée de la rivière dans la ville, 1750, aujourd'hui démolie; — Champ Saint-Père ou Saint-Vincent, en face l'abbaye de Saint-Père, limité par les rues Saint-Brice et de Chèvres, 1750; — Courtille des Grands Noyers ou de Monplaisir (Lép.).

### PLACE DE L'ÉTAPE AU VIN

à la rencontre des rues Saint-Michel, de la Poële-Percée, du Chien-Vert et du Tertre-Saint-François. Paroisse Saint-Michel.

Aujourd'hui **place de l'Étape au vin**, paroisse Saint-Aignan, canton sud.

Carrefour de l'Étape au vin, 1553-1736; — han Saint-Père, 1736; — saut du Tertre-Saint-François, 1736; — rue de la Hanterie, 1736; — la Buffeterie ou Grande Buffeterie (Lép.); — place de l'Indivisibilité, 1793.

Poterne de l'enceinte du IXe s., dite poterne Nivelon (Lép.); — four Nouvellon ou Nivelon, cour commune, ou maison Nouvellon, 1553, ou maison de la Tour Nouvelon, 1753.

La Hanterie, marché au bois.

Hôtel de *la Herse*, 1480-1553; — Maison *à la Fontaine ronde*, 1553; — Maison *à l'enseigne du Chat*, 1553; — Maison *du Chien vert*, à l'angle de la rue de ce nom et de l'Etape au vin, du côté de la rue du Tartre, 1553; — Maison *du Vert Buisson*, 1689 (Chap.); — Maison de l'Étape au vin; — Porche de l'Etape au vin, dont une partie a été démolie en 1887.

Presbytère de Saint-Aignan, XIXe s.

## RUE DE LA FROMAGERIE

de la place des Halles à l'Étape au vin. Paroisse Saint-Michel.

Aujourd'hui **rue de la Mairie**, paroisse Saint-Aignan, canton sud.

Rue de la Formagerie, 1480, ou de la Fourmagerie, 1553, ou de la Formaigerie, 1559: — rue des Ursulines, 1625 (Lép.); — rue de la Commune, 1793.

Pavée en 1565.

Marché à la volaille et aux fromages, 1699, d'où le nom de rue de la Fromagerie (Janv. de Fl.).

Hôtel Montescot, 1480, appartenant anciennement à la famille Souchet, restauré en 1614. Acheté en 1625 par les Ursulines qui faisaient l'instruction des jeunes filles et qui furent supprimées par l'évêque de Fleury en 1753 (Doy.). Acheté en 1761 par les dames de la Providence, qui y demeurèrent jusqu'en 1791. En 1792, devenu propriété du Bureau des pauvres ou Hôpital général, qui le loua à la ville pour y établir la Mairie. Acheté par la ville en 1824 et agrandi en 1868. — Justice de paix et arsenal des pompes. — La Bibliothèque communale, fondée dans l'École centrale, ancien couvent de Saint-Père, transportée au collège rue Saint-Michel,

puis dans les dépendances de l'Évêché, rue du Marché à la Filasse, fut transférée à l'Hôtel-de-Ville en 1872. — Musée communal créé à l'Hôtel-de-Ville en 1833.

En construisant la nouvelle Justice de paix, on a trouvé des traces de l'enceinte du IX^e^ s.

## PLACE DES HALLES

entre les rues de la Tonnellerie, de la Fromagerie, des Côtes et des Bouchers. Paroisses Saint-Michel, 1553, et Saint-Saturnin, 1701.

Aujourd'hui **place des Halles**, paroisse Saint-Aignan, canton sud.

*Marcheta petrarum*, près la maison de Jeanne Perrin, XIII^e^ s. (Merl.) ; — *animalium mercatus ante piloritum*, 1350 (Nécr. S. S.); — *halla mercati Carnotensis*, 1400 (Nécr. S. S.) ; — *mercatus*, 1400 (Nécr. S. S.) ; — *halæ Comitis* (Cart. N. D.); — Place d'armes, 1793.

Traces de l'enceinte du IX^e^ s, trouvées dans les fouilles pour l'agrandissement de l'Hôtel-de-Ville.

Estail à vendre cuyrs, 1553 ; — Estail à vendre draps, 1553 ; — Fourneaux aux Pares ou aux Pareux ou aux Prebstres, 1553, autrefois grande maison du Pilory ; — Halles de l'Evêque, du Comte et de la Ville, démolies en 1584 (Lép.) ; — la Hucherie ; — Halle aux grains ; — Marché au blé ; — Poids le Roi, transféré rue Saint-Michel ; — Pilori ou poteau du bailliage.

Tripot Regnier, 1573 (Lép.) ; — Hôtel *du Vert galant*, au coin du Petit Chinge, 1701 ; — Hôtellerie de *la Grâce de Dieu*, 1725 (tit. partic.) ; — Maison *à la Rose*, vis-à-vis le grenier à sel, 1778 (Merl.); — Maison *à l'Écu d'Argent*. aujourd'hui épicerie (Lép.) ; — Maison *des Trois Amis*.

C'est sur cette place qu'on élevait le carcan pour marquer au fer chaud les condamnés aux travaux forcés, XIX^e^ s.

Imprimerie et librairie Garnier, XIX^e^ s.; aujourd'hui librairie Selleret.

### RUE AU LIN

de la rue Saint-Michel à la rue des Côtes. Paroisse Saint-Michel.

Aujourd'hui **rue au Lin**, paroisse Saint-Aignan, canton sud.

Ainsi nommée parce qu'autrefois on y récoltait du lin (Doy.). En 1393, il y avait un verger dans cette rue (Léc.).

Pavée en 1593 (Lép.), en 1388 (Lec.).

Première installation à Chartres des frères de la Doctrine chrétienne au XVII[e] s.

La Bufféterie, 1553, anciennement la tuilerie Moreau; — Maison *du Gros raisin*, (Sém.); — Hôtel-Dieu Saint-Michel, 1553.

### RUE AUX ORMES

de la rue des Côtes à la rue Saint-Michel. Paroisse Saint-Michel.

Aujourd'hui **rue aux Ormes**, paroisse Saint-Aignan, canton sud.

Rue de la Poterie; — rue des Ormes Saint-Michel, 1736; — rue Neuve Saint-Michel, 1736; — rue du cimetière Saint-Michel, 1736; — rue du Cimetière, 1736.

Cimetière Saint-Michel, *Sancti-Michaelis cimiterium*, 1400 (Nécr. S. S.).

### CARREFOUR DU PILLORY

entre les rues du Pilori et des Côtes et la place des Halles. Paroisse Saint-Michel.

Aujourd'hui **carrefour des Halles**, paroisse Saint-Aignan, canton sud.

Rue Vidée, 1357 (Lép.), ou Vuidée (Merl.); — carrefour du Pillory, 1553; — rue du Pillory, 1736.

*Sancti-Saturnini Elemosina*, 1250 (Nécr. S. S.), Aumône Saint-Saturnin, 1357 (Lép.), anciennement hors la porte des Epars, à côté de l'église Saint-Saturnin.

Maison *du Barillet*, 1553.

## RUE DU PILLORY

de la rue des Côtes à gagner la rue aux Anes (Lec.). Paroisses Saint-Michel et Saint-Saturnin, 1701.

Aujourd'hui **rue du Pilori**, paroisse Saint-Aignan, canton sud.

Rue du puits Lory ou Petit Pillory, 1581 ; — passage sans nom communiquant aux Halles, existe encore ; — rue de la Gargouille, 1647 ; — rue Saint-Michel, 1647 ; — rue des Murailles (pl. 1725) ; — rue des Costes (pl. 1788).

Tire son nom du Pilori qui en était voisin.

Fosse d'eau contre les incendies, XVI^e^ s. (Lép.) ; — rousseau de l'esgout du Pillory, 1553, aujourd'hui voûté.

Maison de l'abbaye d'Arcisses, 1553, aujourd'hui maison Boutet ; — maison de Jehan le Maçon qui y a fondu, pour la cathédrale, en 1501, les cloches aujourd'hui détruites, Marie et Gabrielle (Merl.).

Cul-de-sac innommé allant vers les remparts. Serait-ce la *ruelle Coustrizet* du terrier de 1553 ?

## RUE DU REMPART

des Halles à la rue des Bouchers. Paroisse Saint-Michel.

Aujourd'hui confondue dans la **rue Régnier**, paroisse Saint-Aignan, canton sud.

Rue du Petit Saint-Michel.

Auberge de *la Rose*.

Dans des travaux faits à la maison Haye, on a trouvé des substructions qui paraissent avoir fait partie de l'enceinte du IX^e^ s., et une colonne du XII^e^ s. soutenant le pignon de la maison voisine.

### COURS SAINT-MICHEL

de la place des Épars à la place Saint-Michel. Paroisse Saint-Michel.

Aujourd'hui **boulevard Chasles**, paroisse Saint-Aignan, canton sud.

Chemin allant du marché aux Pourceaux à la porte Saint-Michel ; — butte Saint-Michel (pl. 1779) ; — rue des Fossés Saint-Michel ; — butte bornée ; — boulevard Saint-Michel ; — route nationale n° 188, de Paris à Chartres par Orsay.

Le cours Saint-Michel a été établi aux dépens de l'ancien chemin, réparé en 1749, 1766 et 1768 (Inv.), et des anciens fossés de ville. Il fut entouré au XIX^e^ s. de bornes enlevées depuis.

*Clausum Sancti-Martini*, juxte le clos Notre-Dame (Cart. N. D.) ; — *Clausum Sancti-Saturnini*, X^e^ s., ou *Beatæ Mariæ* (Cart. N.-D.), puis clos Notre-Dame, entre les portes des Épars et Saint-Michel, 1750 (Lép.). L'École normale d'institutrices fut créée dans l'ancienne maison Chasles, sise sur l'ancien clos ; elle est devenue depuis Collège de jeunes filles. Le Théâtre fut construit en 1858 dans l'ancien clos Notre-Dame.

Pressoir du Chapitre, 1310 (Lép.).

Le tribunal de Commerce en 1844 et la Caisse d'épargne en 1886 ont été installés sur l'emplacement des anciens fossés.

L'École Saint-Ferdinand fut construite en 1857 sur des terrains autrefois plantés en vignes.

### CUL-DE-SAC SAINT-MICHEL

rue Saint-Michel. Paroisse Saint-Michel.

Aujourd'hui supprimé et compris dans l'emplacement du lycée.

Rue de la Poterie ; — rue Neuve Saint-Michel ; — cul-de-sac de la rue Neuve ; — rue Neuve (pl. 1766) ; — cul-de-sac de la Réunion, 1793 ; — impasse de la rue Saint-Michel ; — impasse Saint-Michel.

Restes de fortifications du IX^e^ s. (Lép.).

Maison *du Gaillon*, 1553 ; — Maison Pétion (terr. de 1759) ; — Maison de *la Chartreuse*, 1791 (V. N.), entre la maison Pétion et la garenne Saint-Père.

### PORTE SAINT-MICHEL

porte de ville fortifiée, au bout de la rue Saint-Michel. Paroisse Saint-Michel.

Aujourd'hui **rue Saint-Michel**, paroisse Saint-Aignan, canton sud.

Porte Saint-Martin, 1040 (Doy.) ; — porte de la Réunion, 1793.

Basse-cour de la porte, 1553, aujourd'hui place Saint-Michel.

Construction du cavalier à redan, dit la citadelle, en 1591 ; démoli avec les fortifications en 1600 (Inv.), aujourd'hui compris dans le lycée, la rue du Lycée et le réservoir.

Démolition en 1611 de la porte (Inv.), qui fut reconstruite et démolie définitivement en 1832 (Lép.).

Le ravelin construit en 1587 (Lec.) fut détruit en 1737, et la guérite supprimée en 1738 (Lép.).

Tourelle dite le Petit Gaillon, 1553.

Maison de *la Pucelle*, appartenant à Touraille, près le ravelin, 1724 (Arch. mun.) ; — Hôtel *du Coq Hardi*, sur la place.

### RUE SAINT-MICHEL

de la porte Saint-Michel à l'Étape-au-Vin. Paroisse Saint-Michel.

Aujourd'hui **rue Saint-Michel**, paroisse Saint-Aignan, canton sud.




Porte Saint-Michel.

Grande rue Saint-Michel, 1553; — rue des Cordeliers, 1736; — rue du Grenier à sel, 1736; — Grande rue, 1742; — rue de la Réunion, 1793.

Église Saint-Michel, autrefois prieuré-cure, est mentionnée en 940 (Cart. S. P.); au XV^e^ s., son clocher servait au tir de l'Oiseau royal (Chal.); il fut abattu en 1561 et reconstruit aussitôt. Elle fut comprise dans l'enceinte de la citadelle construite par Henri IV en 1591 (Lép.) et détruite définitivement en 1793.

Près l'emplacement de l'église et de l'auberge du Grand-Sauvage sont des traces de l'enceinte et de la porte du IX^e^ s., ainsi qu'aux terrasses de l'ancien jardin des Cordeliers (Lép.).

*Sancti-Michaelis Carnotensis cimiterium*, cimetière Saint-Michel, autour de l'église.

Aumône ou Hospice Saint-Michel, autrefois maison dite du *Mont-Saint-Michel*, 1553, dite aussi Charité des pauvres de Saint-Michel, devenu le Bureau des pauvres, 1710 (Bur. des P.).

Couvent des Cordeliers, dans le clos Saint-Père, 1568 jusqu'à la Révolution, devenu en 1804 école secondaire. Le Collège Poquet vint à cette époque s'y installer sous le nom de collège communal, ainsi que la Bibliothèque de la ville. Il est aujourd'hui compris dans le Lycée depuis 1887. A la Révolution, il a été quelque temps le siège du district.

Grenier à sel, v. 1600, puis Poids le Roy, et en dernier lieu magasin à laines (Lép.).

Maison *de l'Espérance* (Bur. des P.), aujourd'hui auberge Denis à l'Espérance; — Maison de *la Fontaine de Jouvence*, 1553-1581, aujourd'hui maison Maugars, juxte l'Hôtel-Dieu Saint-Michel; — Maison de *la Gargouille*, proche la porte à droite en sortant, 1768; — Auberge *des Grands Sauvages*, 1774 (Cart. S. P.), puis *du Grand Sauvage*, 1783; comprise aujourd'hui dans le lycée.

Réservoir des eaux de la ville, démoli pour faire place au lycée et reporté rue du Lycée.

Clos de vigne blanche des religieux de Saint-Père.

## CHEMIN DES VIEUX CAPUCINS

de la porte Saint-Michel à la rue des Gallichets. Paroisse Saint-Michel?

Aujourd'hui **rue des Vieux-Capucins**, paroisse Saint-Aignan, canton sud.

Rue des Vieux-Capucins Saint-Michel; — chemin de Chartres à Saint-Lubin, 1553.

Clos Saint-Lubin ou clos des Vieux-Capucins; — clos Sigismond, détaché du clos Saint-Lubin, en 1102 (Lép.); — petit clos Saint-Lubin; — champtier des Cheminées, 1750; — champtier des Crépinières, 1750.

Réservoir des eaux de la ville construit en 1875.

## RUE DU VIEUX MARCHÉ AU BLÉ

de la rue du Cul-Salé au Marché aux Balais. Paroisses Saint-Michel, 1553, Saint-Saturnin, 1701-1785.

Aujourd'hui **rue de la Volaille**, paroisse Saint-Aignan, canton sud.

*Mercati vicus*, 1250 (Nécr. S. S.); — *mercatus bladi*, 1350 (Nécr. S. S.); — *forum bladi*, 1418 (Nécr. S. S.); — rue de la Poulaillerie, XVII[e] s.; — rue du Marché du blé, 1740; — rue de la Bienfaisance, 1793.

Marché au Gibier et à la Volaille, depuis 1699 (Merl.); — translation du marché aux Herbes, 1758 (Inv.).

Presbytère Saint-Saturnin, au carrefour des rues du Chapelet et du Four Boel, 1364 (Merl.), aujourd'hui maison Ouellard (pl. Quévanne).

Maison *du Palais*, en face le presbytère, 1525, ou *du Palais des Noces*, 1553, 1583 (Merl.); — Maison de *la Chèvre*, 1549 (Chap.); — Hôtel de *la Lamproie*, 1553, 1600 (Lép.), avec sortie sur la rue de l'Épervier, 1582 (Lec.); — Maison *des Trois Palmes*, 1553; — Maison *des Trois Pucelles*, 1553; — Maison *du Sermon*, 1553, juxte la maison du *Point du jour*, 1587 (Chap.); — Hôtel de *la Sirène*, 1600 (Lép.), 1701 (Lec.); — Hôtel *des Trois Piliers*, 1553, 1600 (Lép.); — Maison de l'*Epervier*, 1553; — Maison *du Plat d'étain*, 1553; — Maison *des Vieux Maures*, 1582 (Lec.); — Imprimerie Michel-Charles Hamerville, 1759.

# PAROISSE SAINT-SATURNIN

## RUE AUX ANES

de la rue des Bouchers à la rue du Bois-Merrain. Paroisse Saint-Saturnin (1553-1701).

Aujourd'hui **rue des Bouchers**, paroisse Saint-Aignan, canton sud.

Petite rue aux Anes, 1386 (Merl.); — rue aux Asnes, 1405 (Merl.); — *Vicus Asinorum*, 1434 (Merl.); — rue des Jeunes avocats (Pl. 1736 et Janv. de Fl.); — rue des Bouchers (Doy.); — rue du Tambour, 1793.

Tire son nom actuel des anciennes boucheries qui s'y trouvaient.

Ostel de l'*Ours*, 1405 (Merl.); — *Potus stanni domus*, 1450 (Nécr. S. S.), maison *du Pot d'étain*, 1549 (Chap.); — maison *du chant des Oiseaux*, autrefois *des Cygnes*, 1549 (Chap.), maison *des Oyseaulx*, derrière le Court Bâton, 1582 (Lec.); — maison *à l'Image Saint-Jean*, 1549 (Chap.); — cour Gauville, 1582; — maison *la Fontaine*, 1701 (Lec.); — maison *Saint-Michel*, en face la rue des Bouchers, 1701 (Lec.).

Une ruelle, partant du carrefour des rues aux Anes et du Puits de l'Ours, allait rejoindre le mur d'enceinte (1553 et pl. 1725): elle n'existait plus en 1778.

### RUE DE BABYLONE

du Marché aux Pourceaux à la rue de la Chancellerie. Paroisse Saint-Saturnin.

Aujourd'hui **rue de Babylone**, fermée par une porte à chaque bout. Paroisse Notre-Dame, canton nord.

Rue de Babillonne, 1553 ; — Rue des Cordeliers (Lec.)

Jardin de Babylone, juxte le jardin des Clercs.

### RUE DU BOIS-MERRAIN

de la porte des Épars à la rue de la Tonnellerie. Paroisse Saint-Saturnin.

Aujourd'hui **rue du Bois-Merrain**, paroisses Notre-Dame et Saint-Aignan, canton sud.

Rue du Marché au merrain, 1202 (Lép.) ; — *Merreni mercatus*, 1350, *Merramenti mercatus*, 1350, *forum Merreni*, 1377, *mercatus Lignorum*, 1400, *Nemorum mercatus*, 1450 (Nécr. S. S.) ; — rue du Marein, 1318, 1736 ; — rue du Merrein, 1377 (Hôt. D.) ; — rue de la Croix aux Moines, 1553 — rue du Marché au blé (abbé Brill.) ; — rue de la Herse, 1736 ; — rue des Épars (Janv. de Fl.).

Tire son nom du commerce du merrain qui s'y faisait.

Petite maison de *l'Ours*, 1318, 1745 (Hôt. D.) ; — maison *du Cloux*, 1350 (Nécr. S. S.) ; — hôtel *du Lion d'or*, 1454, 1553 (Inv.) ; — hôtel de *la Chaux*, ancien four à chaux du Chapitre, 1553 ; — maison de l'*Huis de fer*, 1553 ; — maison de l'*Image Saint-Paul*, 1578 (Merl.) ; — maison de *la Chambre*, 1582 (Lec.) ; — hôtel *des Chiches-Faces*, 1587 ; — auberge de *la Herse*, 1582 (Lec.), 1622 (Merl.), près la porte des Épars, ayant une sortie grande rue des Épars : probablement la même que *la Herse d'or*, transportée rue Régnier au XIX^e^ s. ; — hôtel et chapelle des moines de Tiron, devenus au XVI^e^ s. hôtel *du Court-Bâton* ; — hôtel de l'*Image Sainte-Catherine*,

1587 (Chap.); — hôtel *du Croissant*, disparu en 1736; — maison de *la Croix blanche*, 1701 (Lec.); — maison de *la Nouvelle France*, derrière la cour du Puits de l'Ours, 1709 (Lec.).

Un certain nombre de boutiques de cette rue avaient un passage donnant dans la grande rue des Épars.

### PAVÉ DE BONNEVAL

de la porte des Épars vers Luisant. Paroisse Saint-Saturnin.

Aujourd'hui **rue de Bonneval**, paroisse Saint-Aignan, canton sud.

Chemin de Bonneval (pl. 1779); — faubourg Saint-Thomas (Hoy.); — faubourg de Bonneval; — route nationale n° 10; — rue du faubourg Bonneval.

Réparations au pavage, 1775 (Lép.).

Église Saint-Saturnin, à l'encoignure de la place des Épars, fondée en 1339 (Hoy.), 1357 (Doy.), 1364 (Chal.); transférée en ville en 1418 (Merl.).

Hôtel *Saint-Thomas*, disparu; — hôtel *du Point du jour*, existe encore; — hôtel de *la Barrière verte*, existe encore; — maison *du Petit Saint-Jacques*, juxte par derrière la maison des Trois-Rois, 1709 (Lec.).

*Sancti-Saturnini puteus*, 1250 (Nécr. S. S.); — Puits Maugars, 1780.

Vignobles Saint-Saturnin, 1712, aujourd'hui l'Hôtel-Dieu ou hospice des Malades depuis 1861.

Banque de France, XIX^e^ s.

### CUL-DE-SAC DES BOUCHERS

rue des Bouchers. Paroisse Saint-Saturnin.

Aujourd'hui **impasse des Bouchers**. Paroisse Saint-Aignan, canton sud.

Cul-de-sac de la rue aux Anes (Janv. de Fl.)

## RUE DES BOUCHERS

de la rue du Pilory à la rue aux Anes. Paroisse Saint-Saturnin, 1700 (tit. part.).

Aujourd'hui **rue des Bouchers**, paroisse Saint-Aignan, canton sud.

Rue du Petit-Pillori, 1434 (Merl.).

Cette rue tire son nom des abattoirs qu'y avaient les bouchers (Doy.); ces abattoirs ont été supprimés au XIX^e^ s.

Pavée de 1730 à 1735 (Inv.).

Maison Régnier, à l'angle de cette rue et de la rue Régnier actuelle.

## RUE DU BRAS-D'OR

de la rue de la Vieille-Monnaie à la rue du For-Boyau. Paroisse Saint-Saturnin.

Aujourd'hui côté nord de la **place Marceau**, paroisses Notre-Dame et Saint-Aignan, canton sud.

N'existait pas avant 1418, époque de la construction de la nouvelle église Saint-Saturnin. — Rue du Signe, du Petit-Cygne ou Petit Singe, 1736; — rue des Pâticiers (Lec.); — place du Marché neuf, 1793; — place Saint-Saturnin; — place du Marché enchaîné.

Église Saint-Saturnin, transférée en 1418 sur l'emplacement de l'ancienne chapelle Saint-Sébastien fondée en 1350 (Hoy.) et de l'hôtel d'Angennes et sur la rue du Petit-Cygne (Duparc). Elle fut démolie en 1793 : le rétable fut vendu et transporté dans l'église de Vieuvicq. L'emplacement de l'église forma la place Marceau, qui devint Marché aux œufs et à la volaille sous le nom de Marché neuf, 1793, puis de Marché enchaîné parce qu'il était entouré de chaînes. — Autour de l'église, on créa un nouveau cimetière Saint-Saturnin, dont l'emplacement

est aujourd'hui occupé par les maisons du côté sud de la place Marceau.

Maison *du Bras d'Or*, qui a donné son nom à la rue, existait encore en 1780; — maison où est né Pétion, aujourd'hui maison Sizaire.

La famille de Marceau érigea sur cette place, en l'honneur du général, une pyramide encore existante.

En 1830, on tenta, sans succès, de creuser un puits artésien sur la place Marceau.

### RUE DE LA CHANCELLERIE

du cours Philippe au vieux chemin de Courville.
Paroisse Saint-Saturnin.

Aujourd'hui **rue de la Tuilerie**, paroisse Notre-Dame, canton nord.

*Cancellaria*, 1400 (Nécr. S. S.); — ruelle de la Chancellerye, 1553; — rue des Trois Marchands.

A tiré ses différents noms : 1° du clos de la Chancellerie ainsi nommé parce qu'il appartenait au chancelier du Chapitre (Lép.); 2° de l'auberge *des Trois Marchands*, au coin du Marché aux pourceaux; 3° de la tuilerie Chapart.

Jardin de Babylone; — maison de la Maîtrise, 1736.

### RUE DU CHAPELET

de la Croix aux Moines à la rue du Vieux marché au blé.
Paroisse Saint-Saturnin.

Aujourd'hui **rue Marceau**, paroisses Notre-Dame et Saint-Aignan, canton sud.

Rue de la Croix aux Moines, 1364 (Merl.); — *vicus Crucis monachorum*, 1403; — rue Saint-Saturnin, 1542; — rue de la Croix de Tiron, 1582 (Lec.); — rue des Chappeletz, 1631 (Merl.); — rue de la Décade, 1793; — rue au Beurre, XIX$^{e}$ s.

A tiré ses noms modernes : 1° du marché au Beurre qui y a tenu longtemps, protégé par des chaînes tendues à chaque bout de la rue ; 2° de la maison où naquit Marceau, aujourd'hui maison de l'opticien Gallas.

Presbytère Saint-Saturnin, 1364 (Merl.) ; — maison de *l'Aigle volant*, 1403 (Merl.) ; — maison de *la Bombarde*, 1542 (Merl.) ; — maison *des Mores*, 1549 (Chap.) ; — maison *du Bourdon*, 1587 (Chap.), à l'angle de la rue devant Saint-Saturnin ; — hôtellerie *de Candie*, au coin de Mithouard, 1709 (Lec.) ; — maison *des Chapelets*, derrière le Grand Four, 1582.

## VIEUX CHEMIN DE COURVILLE

du Marché aux pourceaux vers Lucé. Paroisse Saint-Saturnin.

Aujourd'hui **rue d'Amilly**, paroisse Notre-Dame, canton nord.

*Via de Folletto*, 1267 (Chap.) ; — rue aux Chevaux, 1556 (abbé Brill.) ; — chemin d'Amilly, 1653 (tit. partic.) ; — rue du Feuillet, rue de Foillet (Hôt. D.) ; — rue Feuillée (pl. 1766) ; — chemin des Vaux-Roux (pl. 1779) ; — chemin du Marché aux chevaux, 1800 (tit. partic.).

*Vinea in Folletto*, 1250 (Nécr. S. S.), clos du Feuillet (Lép.) ; — pressoir de Feuillet (Hôt. D.) ; — puits de Foillet (Hôt. D.) ; — jardin de *la Housse-Gillet*.

## CHEMIN DE LA CROIX-BLANCHE

du pavé de Bonneval au chemin des Comtesses. Paroisse Saint-Saturnin.

Aujourd'hui chemin **de la Croix-Blanche**, paroisse Saint-Aignan, canton sud.

Chemin de l'Enfer ; — rue d'Enfer ; — chemin de Luisant ; — chemin de Saint-Vincent.

La Croix-Blanche, à la rencontre de ce chemin et de celui des Comtesses, a donné son nom à cette voie qui limite les deux communes de Chartres et de Luisant.

## RUE DU CUL-SALÉ

de la rue du Bœuf-Couronné à la rue du Vieux marché au blé.
Paroisse Saint-Saturnin.

Aujourd'hui **rue du Cygne**, paroisse Notre-Dame, canton sud.

Rue du Cul-Salé, 1267-1393 (Lép.); — Cusallé, 1470; — rue du Four-Boël, 1364, du Four Boileau, du Four Boyeau, 1754, du For-Boyeau (Lép.); — rue du Signe, du Petit-Signe, 1553; — rue de la Boucherie, 1553; — rue des Boucheries; — rue du Grand Four (pl. 1725); — rue du Cygne, 1768.

Anciennement, cette rue était réunie à celle du For-Boyau, elle en fut séparée par la construction d'étaux de boucherie, qui devinrent des maisons, au milieu desquelles était une ruelle allant d'une rue à l'autre, bouchée plus tard, avant 1750. Ces deux rues ont été de nouveau réunies au XIX^e^ s. sous le nom de rue du Cygne, pour former le Marché aux fleurs.

Traces de l'enceinte du IX^e^ s. près la rue du Chapelet.

Maison de pierre *du Cul-Salé*, 1267, en face du Signe de la Croix. En 1267, Jeanne la Cussale vendit au Chapitre sa part du For-Boyau (Inv.; abbé Brill.); — maison *du For-Boyau*, 1470, devant l'église Saint-Saturnin, ou maison *du Grand-Four*, ou maison *de Sainte-Marthe*, 1547, ou *à l'Image Sainte-Marthe*, 1660 (Chap.), *Furnus Boelli*, 1553. Elle fut appelée anciennement le *Palais des Noces* (Lec.), et servit de prison pour les hommes d'armes de l'Evêque, aux XI^e^ et XII^e^ s. Elle fut transformée en théâtre au XVIII^e^ s. jusqu'à la Révolution; aujourd'hui c'est un restaurant et épicerie. Le porche du Grand Four fut abattu en 1689; — maison *du Signe*, 1553, ou *du Cigne*, 1654, ou du *Signe de la Croix*, 1665-1779, hôtellerie où pend pour enseigne le *Cigne de la Croix*; aujourd'hui maison Robinet, juxte le Charriot d'or (tit. partic.). C'était autrefois la maison Raoullin Marion (Lec.); — hôtel *du Charriot d'or*, 1547 (Merl.); aujourd'hui maison Lefèvre; — grenier à sel, XV^e^ s.; aujourd'hui maison de *la Voûte*; — maison de Cavesson, 1553 (Lép.); — maison de *l'Egoust*, devant Saint-Saturnin, 1582 (Lec.); — hôtel *du Rat visé*, 1701; — maison de *la Chemisette*,

Rues du Cul-Salé et du Fort-Boyeau

vis-à-vis l'entrée de l'église Saint-Saturnin, 1729 (Chap.); — maison Lemoine, fondée en 1761, donnant aussi rue du For-Boyau.

Étaux de boucherie en la boucherie du Four-Boyau, 1388, ou la grande boucherie, 1650.

Derrière la rue du Cul-Salé se trouvait en 1582 une ruelle appelée *Musseleray*, dont il ne reste plus trace (Lec.).

### BASSE-COUR DE LA PORTE DES ÉPARS

hors la porte des Épars. Paroisse Saint-Saturnin, 1783 (tit. partic.).

Aujourd'hui place **des Épars**, paroisses Notre-Dame et Saint-Aignan, cantons nord et sud.

*Porte Sparrarum gradus*, 1200, 1400 (Nécr. S. S.); — *Cul-citrarum mercatus*, 1400 (Nécr. S. S.); — *marchesium Esparrarum* (Hôt. D.); — place des Barricades; — place de la Liberté, 1793.

Le nom de place des Épars vient du commerce qui s'y faisait d'esparres, bois qui servent à la confection des tonneaux. La désignation de place des Barricades rappelle la journée des Barricades à Paris, après laquelle Henri III vint se réfugier à Chartres.

Substructions gallo-romaines, à l'angle du Pavé de Bonneval.

La basse-cour fut ouverte en 1775 (Inv.), rasée en 1813 et comprise dans la place, qui avait été nivelée en 1777 et au centre de laquelle on établit une gargouille pour recevoir l'eau des ruisseaux. Cette gargouille fut supprimée en 1849 lorsqu'on changea le nivellement de la place, et sur son emplacement on éleva la statue de Marceau en 1851.

Le cimetière Saint-Saturnin, un des quatre du III^e^ s. (Bouv. Jourd.), fut transféré dans l'intérieur de la ville en même temps que l'église Saint-Saturnin. L'ancien cimetière subsista et prit le nom de Saint-Thomas : il fut supprimé en 1786. — De l'église Saint-Saturnin primitive, il ne demeura que la chapelle des Grottes, ou Notre-Dame-des-Crottes, fondée en 1179 (Doy.), dédiée plus tard à saint Thomas de Cantorbéry, d'où le le nom qui lui resta de chapelle Saint-Thomas. — La croix

du cimetière fut conservée sous le nom de Calvaire Saint-Thomas, croix Bridaine (pl. 1766), ou le Calvaire (pl. 1788). Elle fut bénite en 1749 (Inv.).

Maison *des Trois Mages*, aujourd'hui la Gendarmerie ; — hôtel *des Trois Marchands*, aujourd'hui café *de la Poste ;* — hôtel *du Grand Monarque*, construit avec les matériaux et sur le plan du château de Ver; existait déjà en 1783 (tit. partic.). Le représentant du peuple, Tellier, s'y brûla la cervelle, 1795 (Hoy.).

Hôtel *de France*, XIX^e^ s. ; — hôtel *du duc de Chartres*, XIX^e^ s. ; — poste aux chevaux, XIX^e^ s.

Puits Barbouillet, à l'entrée du Pavé de Bonneval, réparé en 1669, comblé depuis.

La foire des Barricades, qui se tient du 11 au 21 mai sur la place des Épars, fut créée en 1588 par Henri III ; on l'appelle aussi foire de Mai. Sur le champ de foire existait autrefois un moulin à vent, dit *le Coulon* (Lec.), construit en 1553, démoli en 1731 (Lép.). Sur cette place se tiennent aussi la foire aux laines, dite des Landis, tous les jeudis de juillet, la foire de septembre ou de Notre-Dame, depuis 1853, et la foire Saint-André, le 30 novembre.

## PORTE DES ESPARS

porte de ville fortifiée, au bout de la grande rue des Épars. Paroisse Saint-Saturnin.

Aujourd'hui **rue Delacroix**, paroisses Notre-Dame et Saint-Aignan, cantons nord et sud.

Porte Chartraine, 1736 ; — porte de la Liberté, 1793 ; — rue des Épars, de la porte à la rue du Bois-Merrain et à la grande rue des Épars.

Le nom actuel de cette rue lui vient de la pharmacie Delacroix, fondée par M. Delacroix, depuis maire de Chartres et sénateur.

Porte flanquée de deux éperons (Lec.), avec basse-cour et ravelin, construit en 1587 et démoli en 1808, ainsi que la pri-

son qui était dans la porte. — Suivant la tradition, il y aurait eu des boutiques sous la porte des Épars (Lec.).

Maison *de Saint-Hubert*, 1582 (Lec.); — maison *à l'Image Saint-Éloi* (Lép.), maison *Saint-Éloi*, avec quatre jeux de boules, 1762 (titre partic.).

## RUE DE L'ÉPERVIER

de la rue aux Fèves à la rue de la Vieille Monnoie. Paroisse Saint-Saturnin, 1692.

Aujourd'hui **rue de l'Épervier**, paroisse Saint-Aignan, canton sud.

Rue du Petit Cygne, 1470-1556; — rue du Petit Signe, 1553, ou du Cigne, 1736; — rue de la Vieille-Juiverie, 1736.

Autrefois, cette rue se prolongeait et aboutissait rue du For-Boyau, en face de la rue du Chapelet. Cette partie fut supprimée pour y construire l'église Saint-Saturnin, en 1418.

Pavée en 1395.

Hôtel *de l'Épervier;* — maison de *l'Étoile* ou *du Moulin à vent*, donnant aussi rue de la Clouterie, 1692.

## RUE DU FOR BOYEAU

de la rue de la Pelleterie à la rue du Bras d'or. Paroisse Saint-Saturnin.

Aujourd'hui **rue du Cygne**, paroisse Notre-Dame, canton sud.

Rue du Cul-Salé, 1267; — *Boelli furnus*, 1350 (Nécr. S. S.); — rue du Four Boël, 1364; — rue du Petit Cygne, 1418; — rue Cusallé, 1470; — rue du Four Boileau; — rue du For-Boyeau; — rue de Forboyeau; — rue du Four Boyeau, 1754; — rue de Feuillet (Lép.); — rue de la Boucherie, 1553; — rue de la Boucherie de For-Boyeau, 1553; — rue de la Grande Boucherie, 1553-1780; — rue des Boucheries (Janv. de Fl.); — avenue de Saint-Saturnin, 1736; — rue du Grand-Four, 1736; — rue du Cygne, 1768; — rue de l'Humanité, 1793.

### CHEMIN D'ILLIERS

du Grand Faubourg vers Illiers. Paroisse Saint-Saturnin.

Aujourd'hui **rue d'Illiers**, paroisse Saint-Aignan, canton sud.

Chemin d'Illiers (pl. 1779); — route d'Illiers.

Aqueduc de Landelles (Lép. et de Boisv.).

Hôtel de Nicochet, 1379, autrefois prêtrière de Nicochet, devenu bal public sous le nom de *Grand Jardin* jusqu'en 1840, puis Ecole normale d'instituteurs; — four Nicochet; — jardin Leslegay, 1553; — hôtel de *la Croix Blanche*, 1553.

### CUL DE SAC INNOMMÉ, N° 1

rue de la Tonnellerie. Paroisse Saint-Saturnin.

Aujourd'hui supprimé.

*Crucis rupte vicus*; — rue de la Croix brisée, 1450 (Merl.).

Conduisait à la salle de Tiron. C'était autrefois une ruelle allant de la Croix aux Moines à la rue aux Anes, près l'hôtel de l'Ours, 1405-1689 (Merl.).

Salle de Tiron ou refuge, depuis hôtel de Tiron, à l'enseigne des *Crossons* ou *Courtz-Bastons*, 1553; aujourd'hui maison de *la Fileuse*.

### CUL DE SAC INNOMMÉ, N° 3

rue du Bras d'or. Paroisse Saint-Saturnin.

Aujourd'hui passage commun fermé.

Autrefois ruelle reliant Saint-Saturnin à la porte Percheronne du cloître, déjà bouchée en 1736.

### RUE INNOMMÉE N° 4

du Grand faubourg des Épars au vieux chemin de Courville. Paroisse Saint-Saturnin.

Aujourd'hui **rue du Chapeau Rouge**, paroisse Notre-Dame, canton nord.

*Ruella que ducit de Cordellis versus Friesesum* (cart. S. P.); — *Friesia ante Cordellos* (Nécr. S. S.); — rue Friaize; — rue de Mainvilliers, 1582 (Lec.).

Tire son nom de l'hôtel *du Chapeau Rouge*, qui subsiste encore.

Jardin des Sœurs, 1739 (Hôt.-D.).

### CHEMIN DE JONAS

du Pavé de Bonneval près le cimetière Saint-Thomas au chemin des Vieux Capucins. Paroisse Saint-Saturnin.

Aujourd'hui **rue de Châteaudun**, paroisse Saint-Aignan, canton sud.

Rue du Clos Notre-Dame pour partie, le reste supprimé.

Clos Notre-Dame ou des Petits-Blés, 1791.

Place du Théâtre, XIX^e^ s.; — auberge *du Grand Saint-Michel*, XIX^e^ s., autrefois *du Chariot d'or*.

Après l'incendie de 1836, les cloches de la Cathédrale furent fondues dans la propriété Martin, en cette rue.

### CHEMIN DE MAINVILLIERS

du Marché aux vaches vers Mainvilliers. Paroisse Saint-Saturnin.

Aujourd'hui **rue de Mainvilliers**, paroisse Notre-Dame, canton nord.

Chemin de Laigle à Chartres par Senonches.

Clos du Pain à chanter, 1750.

Cimetière Notre-Dame, XIX^e^ s., sur l'emplacement des anciens cimetières Saint-Martin et Sainte-Foy, qui avaient été transférés dans ce lieu en 1786, ainsi que le cimetière Saint-Thomas; aujourd'hui fermé.

### CUL-DE-SAC MITHOUARD

Rue du Chapelet. Paroisse Saint-Saturnin.

Aujourd'hui **impasse Mithouard**, paroisse Notre-Dame, canton sud.

Rue Mithouard, 1553; — ruelle Mithouard, 1559; — rue du Chapeau gris, 1710; — impasse du Chapelet; — cul-de-sac de la Décade, 1793.

Autrefois c'était une rue allant de la rue du Bois-Merrain à la rue du Cul-Salé, avec un embranchement sur la rue du Chapelet; cet embranchement existe encore, et, la rue étant bouchée, forme une impasse.

Hôtellerie *du Signe*, anciennement *du Chapeau gris*, 1709 (Lec.), donnant aussi rue du Cul-Salé.

## CROIX AUX MOINES

au carrefour des rues du Bois-Merrain, de la Tonnellerie et du Chapelet. Paroisse Saint-Saturnin.

Aujourd'hui **carrefour de la Croix-aux-Moines**, paroisses Notre-Dame et Saint-Aignan, canton sud.

*Crux monachorum*, 1350 (Nécr. S. S.).

La croix a été enlevée à la Révolution; elle est aujourd'hui déposée au Musée de la ville de Chartres.

Halle aux draps, « entre murs et fossés, est à savoir de la maison qui fait le coin du Marché au bled, par devant la Halle aux draps, à la Croix aux moines de Thiron, près les places aux Juifs » (abbé Brill.).

## RUE DU PETIT CHANGE

des Halles à la rue du Parts de l'Ours. Paroisse Saint-Saturnin, 1701.

Aujourd'hui **rue du Petit-Change**, paroisse Saint-Aignan, canton sud.

Rue aux Asnes, 1364; — *Asinorum cicus ante pilorium*, 1400 (Nécr. S. S.); — rue Petit-Change, 1561; — rue du Petit Change, 1701 (Lec.); — rue Pilory, 1710 (Mer.); — rue du Vert-Galand, 1736.

Tire son nom d'étaux et tables de changeurs qui y existaient au XI[e] s. (Lep.).

Pavé à tuer des bêtes aumailles, 1661 (Merl.).

Hôpital Saint-Saturnin, aujourd'hui photographie Gallas ; — maison *du Château*, 1660 (Chap.) ; — hôtel du *Vert-Galant*, à l'angle des Halles ; — hôtel *des Singes*, — maison *de l'Étoile*.

## MARCHÉ AUX POURCEAUX

près la basse-cour de la porte des Epars et le cours Philippe. Paroisse Saint-Saturnin.

Aujourd'hui **place des Epars**, paroisse Notre-Dame, canton nord.

Maison *Sainte-Barbe* (Hôt.-D.).

## RUE DU PUITS DE L'OURS

de la rue aux Anes à la rue du Bois-Merrain. Paroisse Saint-Saturnin.

Aujourd'hui **rue du Puits-de-l'Ours**, paroisse Saint-Aignan, canton sud.

Rue du Puitz de l'Ours, 1553 ; — rue du Petit-Ours, 1736 ; — rue aux Anes, 1736.

On a souvent confondu sous le nom de rue aux Anes les rues aux Anes, du Petit-Change et du Puits-de-l'Ours.

Boucherie de cheval, XIX^e^ s.

# PAROISSE SAINT-BARTHÉLEMY

## PONT DINDE

entre le faubourg Guillaume et le chemin de Saint-Cheron, sur le Petit Bouillon. Paroisse Saint-Barthélemy.

Aujourd'hui **Pont Dinde**, paroisse Notre-Dame, cantons nord et sud.

Pont Ledine, XIV^e^ s.; — pont Lesine, XIV^e^ s.; — pont Digne, XV^e^ et XVI^e^ s.; — pont Disne, 1553 (Lép); — pont Saint-André (Hoy.).

Pavé en 1510.

## RUE DU FAUBOURG GUILLAUME

de la porte Guillaume au chemin de Saint-Cheron. Paroisse Saint-Barthélemy.

Aujourd'hui **rue du Faubourg-Guillaume**, paroisses Notre-Dame et Saint-Pierre, cantons nord et sud.

Faubourg de Porte Guillaume, 1553; — rue des Aunes, 1553; — rue des Boulangers, 1553; — place de l'Orme, 1736; — rue du Pont Dinde, pour partie, 1736; — faubourg Porte Guillaume, 1753; — faubourg du Grand pont, 1773 (tit. partic.); — faubourg Guillaume Tell, 1793; — route nationale n° 188 de Paris à Chartres par Orsay.

*Perreya Comitis* ou *Mercatum perrarum* (Cart. N.-D.), *est locus ubi venduntur lanæ quæ vocantur aignelins*; marché aux Laines (abbé Brill.); maison la Perrée du Roi, 1553; — *Subulmi*, la Mothe, 1300 (Cart. N.-D.), jardin sous l'Orme hors la porte Guillaume, 1701 (Lec.), maison de *la Motte Verte*, 1668 (Lec.); — maison *des Deux Anges*, 1481 (Merl.);

La Grappe.

— maison *à l'enseigne d'Amyens*, 1553; — maison *du Lion d'or*, 1553-1610 (Hôt.-D.); — maison *des Trois Roys*, 1553; — maison et jardin de *la Souche*, 1553 (cens.), 1579 (Merl.), 1610; — les Mellotées, 1553; — jardin et château Frileux, 1582 (Lec.); — maison *à l'écu d'Orléans*, 1587, (Chap.); — auberge *à l'image Saint-Charles*, 1753.

Hôtel *du Roi d'Espagne*, XIX^e^ s.

### CHEMIN DES FILLES-DIEU

de la porte Guillaume aux Grandes Filles-Dieu. Paroisse Saint-Barthélemy.

Aujourd'hui **boulevard des Fossés-Porte-Guillaume**, paroisse Notre-Dame, canton nord.

Rue des Fossés de la Porte Guillaume, au champ de foire Saint-Barthélemy, 1759 (terr.); — chemin des Fossés de la Porte Guillaume (pl. 1779); — boulevard de la Porte Guillaume; — route nationale n° 154 d'Orléans à Rouen.

Jardin de la Butte, 1553.

Poteau de Saint-Cheron, à l'angle du faubourg Guillaume et du chemin des Filles-Dieu; aujourd'hui détruit.

Seigneurie du Puits-Perray, 1750, entre le pont du moulin de Bras-de-fer et la rue du Moulin à tan.

### FAUBOURG DE LA GRAPPE

de la porte Morard vers Sours. Paroisse Saint-Barthélemy, 1769.

Aujourd'hui **rue du Faubourg la Grappe**, paroisse Saint-Pierre, canton sud.

Rue du Puits de la Chesne, 1397-1499; — chemin de Saint-Mathurin (Doyen); — faubourg Morard, 1553; — rue de la Chaîne; — rue de Chaînes; — faubourg Porte Morale (pl. 1778); — rue du Jour, 1793; — route de Sours; — route nationale n° 154 d'Orléans à Rouen.

Restes d'un ancien therme romain et de l'aqueduc d'Houdouenne, appelé Crotte aux Fées.

Pavé en 1499.

Près le pont aux Malades se tenait au XI[e] siècle la foire des Infirmes ou des Innocents ou de Saint-Simon et Saint-Jude, fondée par Thibaut, comte de Chartres, 1066.

Auberge de *la Grappe* et maison de *la Petite Grappe*, entre la Grappe et la rue de Ferrières, donnant sur les deux rues (1553); — maison *à l'Imaige Saint-Antoine* (Lép.); — maison de *la Levrette*, 1684 (inv.), aujourd'hui auberge de la Levrette; — pressoir de *la Houle* ou de *la Chaîne*, situé route de Sours, appartenant à l'abbaye de Saint-Père (Cart. de S. Père).

Puits de la Chesne, 1499, et de la Chaîne, 1553 (Lép.); — fontaine la Grappe.

Clos de Brette, près le puits de la Chaîne, 1412 (Chap.); — clos Geoffroy ou Saint-Père, 1736.

Poterie Bayne, XIX[e] s. — amidonnerie et tuilerie Joly, XIX[e] s.

### RUELLE INNOMMÉE, N° 8

du champ de foire Saint-Barthélemy au faubourg de la Grappe. Paroisse Saint-Barthélemy, 1553.

Aujourd'hui **rue des Ferrières**, paroisse Saint-Pierre, canton sud.

Ruelle de la Corne-de-Cerf, 1553; — route nationale n° 154 d'Orléans à Rouen.

### RUELLE INNOMMÉE, N° 14

de la bifurcation des routes de Sours et d'Orléans à la rivière. Paroisse Saint-Barthélemy.

Aujourd'hui supprimée.

Cette ruelle, indiquée sur un plan du Cartulaire de Saint-Père, était située dans la propriété Levassor-d'Yerville.

### RUELLE AUX LOUPS

du chemin de Paris au chemin du Moulin à tan. Paroisse Saint-Barthélemy, 1692.

Aujourd'hui **ruelle aux Loups**, paroisse Notre-Dame, canton nord.




Ruelle du Moulin à Tan.

### PONT AUX MALADES

faubourg de la Grappe, sur le Petit-Bouillon. Paroisses Saint-Barthélemy et Saint-Hilaire, 1692.

Aujourd'hui **Pont aux Ladres**, paroisse Saint-Pierre, canton sud.

Pont Saint-Barthélemy (plan de la riv.); — pont de la Barre, 1432-1736; — pont de la Grappe.

Réparé en 1684 (inv.), reconstruit en 1852.

### CHEMIN DU MOULIN A TAN

de la rue du Moulin à tan à la route de Paris. Paroisse Saint-Barthélemy.

Aujourd'hui **chemin du Moulin-à-tan**, communique avec la rue du Moulin à tan par le gué, paroisse Notre-Dame, canton nord.

Ruelles qui vont au Moulin à tan, 1670.

Four à cuir près le tan, 1423.

Clos l'Évêque et jardins de l'Évêque, aujourd'hui clos Colas.

### RUE DU MOULIN A TAN

du chemin des Filles-Dieu au chemin du Moulin à tan. Paroisse Saint-Barthélemy.

Aujourd'hui **rue des Fileurs**, paroisse Notre-Dame, canton nord.

*Mancheti vicus* Cart. N.-D.); — ruelle qui n'a pas de bout. 1553; — ruelle du Moulin à tan des tanneurs.

Une partie de cette rue contournait en face la rue des Fileurs, remontait le faubourg vers Champhol. Elle est marquée au plan de 1779; elle est aujourd'hui supprimée.

Moulin à tan. 1553, aujourd'hui à farine, sur le Petit Bouillon.

### RUELLES DU MOULIN A TAN

du chemin des Filles-Dieu et du faubourg Guillaume à la rue du Moulin à tan. Paroisse Saint-Barthélemy.

Aujourd'hui **rue des Trois-Détours**, du faubourg Guillaume au chemin des Filles-Dieu, et **ruelle des Fileurs** de la rue des Trois Détours à la rue du Moulin à tan, paroisse Notre-Dame, canton nord.

Ruelles Boullée, près les fossés du faubourg Guillaume, 1553; — rue sans chief, 1553-1736; — ruelles des Porcs, faubourg Porte Guillaume, 1553; — ruelle des Vieux Fossés, faubourg Porte Guillaume, 1553.

Maison en la censive Saint-Jean, rue sans chef, d'un côté la ruelle qui va au pressoir Saint-Cheron, d'un bout la ruelle du Moulin à tan, d'autre le chemin de Chartres à aller à la porte Guillaume, 1736.

Il existait dans ces ruelles une impasse sans nom, aujourd'hui supprimée, marquée au plan de 1750.

### ROUTE DE PARIS

de la rue du faubourg Guillaume vers la Banlieue. Paroisse Saint-Barthélemy, 1553.

Aujourd'hui **rue Croix-Thibault**, paroisses Notre-Dame et Saint-Pierre, cantons nord et sud.

Rue de Paris (Lec.); — route nationale n° 188, de Paris à Chartres par Orsay.

La rue tire son nom actuel de la croix Thibault, anciennement croix aux Ardilliers, 1487, 1506, qui était située à la rencontre de la route avec le chemin du Moulin à tan; cette croix est aujourd'hui supprimée. Une justice ou fourches patibulaires existaient avant 1487 dans un champ voisin de la croix (Lép.). Le clos des Ardilliers, *clausus Argillaria*, était près de la croix Thibault.

La Banlieue, *Banleuga*, 1234, ancienne maladrerie de

Saint-Georges-de-la-Banlieue, fondée au XIII[e] s. et dont la chapelle fut construite en 1229, fut réunie à Saint-Maur du Pont-Trancheféta en 1672, devint la propriété de l'Hôtel-Dieu Notre-Dame en 1695 et fut transformée en ferme. Vendue nationalement le 13 messidor an III, elle entra en 1828 dans la dotation de l'asile d'Aligre, fut vendue et est actuellement propriété particulière (Lép.).

Hôtel de *la Croix-Thibault*.

Le sentier d'Aisnay, quartier d'Aisnay, donne dans le chemin de la Croix Thibault, 1553.

A l'ancienne Croix Thibault est le quartier du train des équipages militaires, dit caserne de Cachemback, aujourd'hui quartier Neigre.

## CHAMP DE FOIRE SAINT-BARTHÉLEMY

de la porte Morard à la porte Guillaume. Paroisse Saint-Barthélemy.

Aujourd'hui **place Morard** et **boulevard Morard**, paroisse Saint-Pierre, canton sud.

Boulevard de Porte Morard, 1553; — rue des Fossés Morard; — rue des Fossés Porte Morard; — boulevard de la Porte Morard, XIX[e] s; — route nationale n° 154 d'Orléans à Rouen.

Halle au bois, halle au charbon; — four à chaux, 1705; — maison servant de corps de garde en temps de guerre, à côté des halles, près la porte Guillaume, aujourd'hui café; au-dessous, une fontaine publique; — maison *des Étuves*, près les fossés de Porte Morard, 1397 (Merl.).

Clos de la Motte, 1553, 1750, a été occupé par les Romains, dont on a retrouvé les traces en y établissant l'usine à gaz, lors de la suppression des anciens réverbères, dont la création remontait à 1528 (Hoy.).

Foire franche de Saint-Barthélemy, 1617 (inv.), reportée pour les bestiaux au Marché aux chevaux, XIX[e] s. Il ne s'y vend plus aujourd'hui que des cercles et des balais.

C'est sur la place Morard que se font les exécutions capitales.

Il existe au plan de 1750 une impasse, aujourd'hui supprimée, qui ne porte pas de nom.

### CHEMIN DE SAINT-BARTHÉLEMY

du champ de foire Saint-Barthélemy au chemin de Saint-Cheron. Paroisse Saint-Barthélemy.

Aujourd'hui **rue Saint-Barthélemy**, paroisse Saint-Pierre, canton sud.

Faubourg Saint-Barthélemy; — faubourg de la Montagne, 1793.

Le prieuré de Saint-Barthélemy, fondé en 1077 (Hoy.). 1115 (Lép.), devint paroisse en 1553; il fut démoli en 1568 lors du siège des Huguenots, puis reconstruit et définitivement détruit à la Révolution. Il était situé au carrefour des rues Saint-Barthélemy, Saint-Cheron et faubourg Guillaume (pl. 1766).

Le cimetière de la paroisse était dès le III^e^ s. un des quatre de la ville (Bouv. Jourd.), dépendant de l'abbaye de Saint-Cheron (Doy.); il a été détruit avec l'église. Un nouveau cimetière a été établi de l'autre côté du chemin, et il sert aujourd'hui aux trois paroisses de la ville.

Clos d'Angleterre, 1610, près le cimetière Saint-Barthélemy, dans lequel était un moulin à vent existant déjà en 1553, clos Barbou, 1692, ou clos Geoffroy, 1736; — clos Saint-Père, 1610 (Ev.), escrues du clos Saint-Père, 1553; — clos Blin (Cart. S.-P.), ou la Plante, 1553.

Lors de la foire Saint-Barthélemy, les chevaux se tenaient tout le long de ce chemin jusque dans Saint-Cheron.

Une impasse, existant encore aujourd'hui, conduit à droite en montant à des jardins maraîchers.

### PONT SAINT-BATHÉLEMY

sur le Petit-Bouillon, rue Saint-Barthélemy. Paroisse Saint-Barthélemy.

Aujourd'hui **pont Saint-Barthélemy**, paroisse Saint-Pierre, canton sud.

Moulin Allabre, construit en 1438, accouplé au moulin d'Aloyeau, 1473, ou Viel moullyn d'Alloyeau, 1553, ou moulin de la Barre sur les anciens fossés, 1783 (tit. part.). Le moulin d'Alloyau est aujourd'hui réuni au moulin Allabre.


St Barthélemy.
B.
1891.

# PAROISSE SAINT-BRICE

## RUELLE DES CAPUCINS

de la rue des Gallichets vers le pavé de Bonneval. Paroisse Saint-Brice.

Aujourd'hui **rue de Varize**, paroisse Saint-Aignan, canton sud.

L'oratoire de Saint-Lubin-des-Vignes, abbaye en 980 (Chal.), devint au XI[e] s. le prieuré de Saint-Lubin-des-Vignes, dépendant de l'abbaye de Saint-Père (Lép.). Les Capucins s'y établirent en 1586 jusqu'en 1663 qu'ils allèrent à Saint-Martin-au-Val (Chal.). Henri IV y logeait lors de la capitulation de la ville en 1591 (Doy.). Aujourd'hui il est compris dans la fonderie des Capucins.

*Clausum medium* (Cart. N.-D.), *Sancti-Leobini clausum*, 1400 (Nécr. S. S.), clos Saint-Lubin, 1750; — petit clos Saint-Lubin, 1750, aujourd'hui fonderie Rougnon.

## RUE DE CHÈVRES

de la rue Fanière au pavé de Saint-Brice. Paroisse Saint-Brice.

Aujourd'hui **rue de Chèvres**, paroisses Saint-Aignan et Saint-Pierre, canton sud.

Rue Chesne (Cart. S.-P.); — rue de Chèvre.

Réparation de la chaussée, 1742-1746 (inv.).

Marché aux moutons, XIX[e] s.

## RUE FANIÈRE

de la porte du Barbou à Saint-Brice. Paroisses Saint-Brice et Saint-Michel, 1353.

Aujourd'hui **rue des Marais** et partie de la **rue des Bas-Bourgs**, paroisse Saint-Pierre, canton sud.

### RUELLE INNOMMÉE N° 12

de la rue des Bas-Bourgs vers le clos Cochin. Paroisse Saint-Brice.

Aujourd'hui propriété particulière, paroisse Saint-Pierre, canton sud.

Ancienne ruelle commune existant encore, mais fermée par une porte (coll. Bon.).

### RUELLE INNOMMÉE N° 13

du carrefour Saint-Brice vers le clos Cochin. Paroisse Saint-Brice.

Aujourd'hui supprimée.

### CHEMIN DE MAUTROU

du chemin des Vieux Capucins au pavé de Bonneval. Paroisse Saint-Brice.

Aujourd'hui **rue Reverdy**, paroisse Saint-Aignan, canton sud.

Rue Haute-Borne.

Mautrou, lieu de supplice des faux monnayeurs, a donné son nom au chemin (Lép.).

*Vinea de Mautrou*, 1250 (Nécr. S. S.), cloux de Mautrou, 1403.

### CHEMIN D'ORLÉANS

du faubourg la Grappe vers Orléans. Paroisse Saint-Brice.

Aujourd'hui **route d'Orléans** et **rue d'Allonnes** dans la traversée de Beaulieu, paroisse Saint-Pierre, canton sud.

Route nationale n° 154 d'Orléans à Rouen.

Hospice de la Madeleine, fondé en 1054 par Thibaut III, comte de Chartres, devenu léproserie du Grand-Beaulieu, *Magnus Bellus-Locus*, en 1103, appartenant aux chevaliers de Saint-Jean de Jérusalem. La chapelle en fut consacrée en 1134. La léproserie ou maladrerie fut supprimée en 1659 et rempla-

cée en 1666 par le Grand Séminaire, donné aux Lazaristes en 1686 (Chal.), et supprimé en 1790 pour être réinstallé en 1822 au séminaire Saint-Charles dans l'intérieur de la ville.

Le Grand-Beaulieu, aujourd'hui maisons particulières, s'appelle aujourd'hui le Grand-Séminaire.

Chapelle et prieuré de la Madeleine du Petit-Beaulieu, *Parvus Bellus-Locus*, 1094 (Cart. N.-D.), aux religieux de l'abbaye de Cluny. En 1786, il n'y avait plus que la chapelle (Doy.). Le Petit-Beaulieu, qui a été incendié en 1787, s'appelle aujourd'hui Beaulieu.

Clos Henri IV, à Beaulieu, 1639 (Sém.); — la Martinière, 1750, aujourd'hui propriété Levassor d'Yerville; — clos du prieur de la Madeleine, 1553; — les Chatons; — la Croix Boisée; — clos de Pommeray, 1518, au terroir de Pommeray (abb. S^t Ch.).

## RUE POUSSET

de la rue de Chèvres à la rue Fanière. Paroisse Saint-Brice.

Aujourd'hui **rue des Bas-Bourgs**, paroisse Saint-Pierre, canton sud.

Rue Passet, 1736; — rue des Bas-Bouts (pl. 1766).

Jardin de la Pérotière, à l'angle de la rue Fanière, donné aux hospices par Pierre Nicole Hôt.-D.; — carrefour de la Pérotière, à la jonction avec la rue Fanière.

## PONT QUI TREMBLE

à la Courtille. Paroisse Saint-Brice.

Aujourd'hui **pont de la Courtille**, paroisse Saint-Pierre, canton sud.

Construit en bois en 1513, reconstruit pour les piétons en 1589 (Lép.), réparé en 1686 (inv.) et en 1769 (Merl.), construit en pierres en 1763 (inv.).

Établissement hydraulique de la ville, construit en 1834, transféré depuis rue des Réservoirs.

### CARREFOUR SAINT-BRICE

entre l'église, le couvent et la rue des Bas-Bourgs. Paroisse Saint-Brice.

Aujourd'hui **place Saint-Brice**, paroisse Saint-Pierre, canton sud.

Église Saint-Brice, autrefois comprise dans le couvent de Saint-Martin-au-Val, fondée en 1380 (Hoy.), en avant de l'abbaye (Chal.), supprimée à la Révolution.

Cimetière Saint-Martin-au-Val, un des quatre du III^e^ s. (Bouv. Jourd.), supprimé avec l'église.

Maison Sainte-Élisabeth, ouvroir de jeunes filles, tenu par les sœurs de Saint-Jacques, XIX^e^ s.

### PAVÉ DE SAINT-BRICE

de la porte Saint-Michel vers Morancez. Paroisse Saint-Brice, 1553.

Aujourd'hui **rue Saint-Brice**, paroisses Saint-Aignan et Saint-Pierre, canton sud.

Chemin de Saint-Martin-au-Val; — rue de Saint-Brice; — faubourg de porte Saint-Michel, 1553; — chemin de Chartres à Patay, de la rue des Gallichets aux Trois ponts (pl. 1725); — pavé de Saint-Martin-au-Val (pl. 1766); — faubourg de la Réunion, 1793; — rue du faubourg Saint-Brice; — grande rue de Saint-Brice.

Réparations du pavage, 1775 (inv.).

Substructions romaines et aqueduc d'Houdouenne.

Maison *des Grands Noyers*, appartenant à Saint-Père (Cart. S.-P.).

*Clausus Salomonis*, clos du Saumon, 1265 (Merl.), clos Salmon, 1539, s'étendant jusqu'au chemin des Vieux Capucins (1750); — clos de Poulineau ou de la Lavanderie de Saint-Martin-au-Val, 1339 (Hôt.-D.); — clos des Épinettes, 1658; — clos Cochin, s'étendant jusqu'à la rue Fanière, 1750; — clos Sainte-Catherine.




**Pont Saint-Martin.**

Le Gord, château et hameau; — Launay, hameau.

Pré de l'Encensement, à Launay, XIII[e] s. (Chap.); — pré des Trois Ponts, entre le Gord et Launay, donné aux hospices en 1880 (Hôt.-D.).

Auberge *du Bélier Couronné* et *du Chariot d'Or*, XIX[e] s.; — maison Vangeon, donnée en 1888 à l'hospice Saint-Brice.

### PONT SAINT-MARTIN-AU-VAL

à l'extrémité du pavé Saint-Brice. Paroisse Saint-Brice.

Aujourd'hui **pont des Trois-Ponts**, paroisse Saint-Pierre, canton sud.

Pont Saint-Martin (pl. 1725); — les trois ponts de Saint-Martin (pl. 1772).

Construit en pierres en 1526 (Lép.), réparé en 1730 (inv.), élargi en 1839 et reconstruit en 1852.

Moulin de l'Epinette ou de Saint-Brice (Cart. S.-P.), ou des Trois ponts.

Maison de la Sacristie, 1791.

### RUE SAINT-MARTIN-AU-VAL

du pavé Saint-Brice au couvent et au pont de Saint-Martin-au-Val. Paroisse Saint-Brice.

Aujourd'hui **rue Saint-Martin-au-Val** pour partie, **rue Vangeon** pour l'autre partie, paroisse Saint-Pierre, canton sud.

Rue Saint-Martin, 1553; — rue des Greniers, 1553; — rue des Greniers Saint-Martin, 1555 et pl. 1725; — bourg Saint-Martin (Lép.); — place de l'Orme, 1736; — avenue de l'Hospice, XIX[e] s.; — avenue de Saint-Brice, XIX[e] s.; — rue Reverdy, XIX[e] s.

Abbaye de Saint-Martin-au-Val, fondée en 156 (Chal.), puis prieuré de Saint-Martin, 930 (Cart. S.-P.), donné en 1128 aux moines de Marmoutier par Thibaut IV, comte de Chartres. Il passa à l'abbaye de Bonne-Nouvelle d'Orléans jusqu'en 1660

(Cart. N.-D.), 1663 (Lép.), 1665 (Chal.); il fut alors vendu aux Capucins de Saint-Lubin-des-Vignes qui l'occupèrent jusqu'à la Révolution. Vendu nationalement le 9 février 1791, il est aujourd'hui l'hospice des Vieillards, des Aveugles depuis 1839 et des Orphelins depuis 1818 sous le nom d'hospice Saint-Brice. La chapelle, consacrée en l'honneur de saint Martin le Blanc, évêque de Chartres, ou de saint Martin de Tours, a été entièrement restaurée en 1868. Dans l'ancien couvent on a trouvé de nombreuses traces de l'occupation romaine.

Maison *à l'Image Saint-Martin*, 1712.

Lieu dit la Mothe.

Puits Saint-Martin, 1553, aujourd'hui remplacé par une borne-fontaine.

Foire Saint-Martin, n'existe plus.

### CROIX DES VIEUX CAPUCINS

carrefour entre les rues des Gallichets, des Vieux Capucins, de Mautrou, la ruelle des Capucins et le chemin aujourd'hui appelé des Comtesses. Paroisse Saint-Brice.

Aujourd'hui **Croix des Vieux Capucins**, paroisse Saint-Aignan, canton sud.

La croix qui donnait le nom à ce carrefour existe encore.

Réservoirs des eaux de la ville, XIX$^{e}$ s.; — fonderie des Vieux-Capucins, XIX$^{e}$ s.

S.t Martin au Val
B.
1891.

St Cheron.
B.
1691.

# PAROISSE SAINT-CHERON

### CHEMIN INNOMMÉ N° 1

de Saint-Cheron au Puits-Drouet. Paroisse Saint-Cheron.

Aujourd'hui **chemin des Rouliers**, paroisse Saint-Pierre, cantons nord et sud.

Chemin du Roy, 1568 (Hôt.-D.).

Chemin de petite ceinture de Beaulieu au chemin de Chartres à Maintenon, porte le nom de *rue des Rouliers* dans les traverses de Beaulieu et de Saint-Cheron.

Clos du Gaillon, plus tard englobé dans le bois de l'abbaye (abb. St-Cheron).

### RUELLE INNOMMÉE N° 7

de la mare Saint-Cheron au Puits-Drouet. Paroisse Saint-Cheron.

Aujourd'hui sente longeant le fossé de décharge de la mare, appelée **rue aux Juifs** à l'entrée du Puits-Drouet, paroisse Saint-Pierre, canton sud.

La mare s'appelait le Frou Saint-Cheron, 1657.

### RUELLE INNOMMÉE N° 15

du chemin de Saint-Cheron au bas de Nogent-le-Phaye. Paroisse Saint-Cheron.

Aujourd'hui **ancien chemin d'Etampes**, paroisse Saint-Pierre, canton sud.

Ruelle conduisant du chemin de Saint-Cheron à Nogent-le-Phaye, 1410-1452.

### CHEMIN DE LA MARE A BOULAY

du chemin de Saint-Cheron à la route de Paris. Paroisse Saint-Cheron.

Aujourd'hui **chemin de la Mare à Boulay**, paroisse Saint-Pierre, canton sud.

### RUE DE LA MARE A BOULAY

de la rue de Saint-Cheron au chemin de la Mare à Boulay. Paroisse Saint-Cheron.

Aujourd'hui **rue de la Mare à Boulay**, paroisse Saint-Pierre, canton sud.

Mare Boulay.

### RUE DU PUITS-DROUET

de la rue de Saint-Cheron au Puits-Drouet qu'elle traverse jusqu'à la rue de Sours. Paroisse Saint-Cheron.

Aujourd'hui **rue du Puits-Drouet**, dans le Puits-Drouet, et **chemin de Constantine** pour le reste, paroisse Saint-Pierre, canton sud.

Rue du Puits de Roy.

Maison et clos Chevard.

### CHEMIN DE SAINT-CHERON

du chemin de Saint-Barthélemy vers Nogent-le-Phaye. Paroisse Saint-Cheron.

Aujourd'hui **rue de Saint-Cheron** et **rue d'Etampes** à gauche, et **rue de Nogent-le-Phaye** à droite, paroisse Saint-Pierre, canton sud.

Le Mont Sacré; — faubourg de la Montagne, 1793.

Cimetière de Saint-Cheron, l'un des quatre du III$^{e}$ s. (Bouv. Jourd.).




Mare à Boulay

Le Puits-Drouet

Maison du presbytère, ou presbytère de Saint-Barthélemy, 1791 ; — maison à la grande ruelle, 1791.

*Clausum Fabri* (Cart. N. D.), clos du Frou, clos du Four (Cart. S. P.) ; — clos de Repentigny, dans la censive de Saint-Jean, 1736 ; — orme de la Moquerie, 1486-1587 ; — terroir de Follar, 1553 ; — jardin Royal, 1750.

Fontaine de Saint-Cheron ou Sainte-Même, fréquentée pour la guérison de la fièvre.

## CUL-DE-SAC DE SAINT-CHERON

du chemin de Saint-Cheron à l'abbaye. Paroisse Saint-Cheron.

Aujourd'hui **impasse du Petit-Séminaire**, paroisse Saint-Pierre, canton sud.

Impasse Saint-Cheron.

Eglise et abbaye de Saint-Cheron. L'abbaye fut fondée en 658 (Lép.), 588 (Chal.), dans l'ancien cimetière, détruite par les Normands en 858, reconstruite, puis restaurée en 1501 et en 1640, incendiée en 1568 lors du siège par les Huguenots (abb. Saint-Cheron), supprimée à la Révolution. La cure fut abolie et réunie à la mense conventuelle en 1684 (Doy.). L'abbaye ouvrait les portes de son église aux paroissiens de Saint-Barthélemy, 1105 (Doy.).

Le petit-séminaire a été installé au XIX$^{e}$ s. dans l'ancienne abbaye, et la chapelle actuelle a été construite en 1859.

# PAROISSE SAINT-MAURICE

## RUE DE LA BARRE DES PRÉS

du faubourg Saint-Maurice vers Lèves par les Grands Prés. Paroisse Saint-Maurice.

Aujourd'hui **rue d'Aligre**, paroisse Notre-Dame, canton nord.

*Os Pratorum Episcopi* (Cart. N. D.); — *Bucca pratorum* (Hôt. D.); — rue des Prez, 1478 (Bouv.); — rue Bouche des prés; — chemin bas (Inv. 1778); — chemin des Grands Prés.

A tiré son nom de Barre des prés de la maison de *la Barre*, 1770 (Merl.).

Réparations au pavage, 1789.

Maison de *Beaurepaire* ou de *Beauregard*, 1274, affectée aux pestiférés avec l'Enfer, 1563 (Inv.), fut occupée par les pauvres malades (Chev.) et est devenue propriété de l'Hospice qui l'a vendue à la Société d'Horticulture d'Eure-et-Loir qui en a fait son Jardin. Elle contenait la chapelle de Sainte-Catherine construite en 1474 (H.) et en 1644 (Inv.), et la fontaine Beaurepaire, construite en 1775; — maison de *l'Enfer*, *Infernum*, 1426 (Cart. N. D.), affectée aux pestiférés, détruite en 1568. Les jardins portaient encore ce nom en 1750; ils sont aujourd'hui compris dans le couvent de la Visitation; — hôtel *du Paradis*, 1356 (Lép.), 1750 (Inv.); aujourd'hui jardin Gougis; — jardin *de Pourpris* ou *du Purgatoire*, 1357 (Lép.), 1750 (Inv.); aujourd'hui propriété Fresneau; - école Saint-Maurice, 1420; maison de l'École (Hôt. D.); — domaine de Beaujoly ou Vaujoly, 1580-1770 (Bouv.).

Les Grands Prés, appelés autrefois prés l'Évêque, sont devenus une promenade communale, terminée par la passerelle et le gué de l'Ave-Maria. Ils conduisent à la propriété de Rigeard, ancien hôpital des Ladres, et qui a été habitée par Nicole.



St. Maurice.
1671.

Chemin de Châteauneuf

Plus loin, était l'abbaye de Josaphat, de l'odre de Saint Benoît, fondée en 1117, détruite par Dunois en 1432, rétablie en 1471, en partie détruite à la Révolution, devenue hospice des Enfants trouvés, puis, en 1818, hospice des Incurables Marie-Thérèse, et en 1828 asile d'Aligre. Henri IV, malade pendant le siège de Chartres, s'y fit soigner en 1591.

### PONT DU BRAS DE FER

sur le Petit Bouillon, chemin des Filles-Dieu. Paroisse Saint-Maurice.

Aujourd'hui **pont du Bras-de-Fer**, paroisse Notre-Dame, canton nord.

Pont des Filles, 1579 (Lec.); — pont des Filles-Dieu ; — pont du Bras-de-Fer (Cart. N. D.).

Procès pour le rétablissement du pont, 1667 ; — reconstruit en 1886.

Marché aux Pourceaux, XV^e^ et XVI^e^ s.

Moulin aux Pourceaux, 1438, puis moulin du Bras-de-Fer; devenu moulin du Roi, puis moulin de l'Évêché (pl. riv.), enfin de nouveau moulin du Bras-de-Fer. D'abord moulin à foulon, avec poids public pour les peaux, draps, etc. (1560), il fut converti en moulin à farine à la fin du XVII^e^ s. (Lép.).

### CHEMIN DE CHATEAUNEUF

du faubourg Saint-Maurice vers Fresnay-le-Gilmert. Paroisse Saint-Maurice.

Aujourd'hui **rue de Fresnay**, paroisse Notre-Dame, canton nord.

Chemin de Chasteauneuf, 1553; — chemin de Fresnay.

Clos Isaquart ou Aquart; — clos Chanteloup; — clos Forget, 1750; — compris aujourd'hui dans la communauté des sœurs de Saint-Rémy d'Auneau, dites de Bon-Secours ; — clos des Sabottes.

Presbytère de Saint-Maurice. (Lép.)

### COULANT DU COUASNON

de la mare Saint-Jean au moulin du Chevecier. Paroisse Saint-Maurice.

Aujourd'hui **le Couasnon**, paroisse Notre-Dame, canton nord.

Ravin du Couasnon, 1568 ; — couasnon de Saint-Maurice (Hôt. D.).

Voûté sous le clos Saint-Jean et sous le faubourg de Saint-Maurice jusqu'à la rivière.

### CHEMIN DE LA CROIX-JUMELIN

de la rue du Pélican au chemin de Châteauneuf. Paroisse Saint-Maurice.

Aujourd'hui **rue du Pélican**, paroisse Notre-Dame, canton nord.

Clos de la Croix-Jumelin, versant ouest du chemin de Rechèvre et le long du chemin de Châteauneuf; — clos de Bel-Air, 1750, versant ouest, compris aujourd'hui en partie dans le couvent des Carmélites.

### RUE INNOMMÉE N° 3

de la rue de la Barre-des-Prés au moulin du Chevecier. Paroisse Saint-Maurice.

Aujourd'hui **rue du Moulin des Graviers**, paroisse Notre-Dame, canton nord.

Chemin longeant le Couasnon, et aujourd'hui élargi aux dépens du Couasnon voûté.

Rue des Prisonniers de Beausse, 1553; — rue des Prisons, 1553.

### RUELLE INNOMMÉE N° 3

de la porte Drouaise à la rivière. Paroisse Saint-Maurice.

Aujourd'hui **boulevard des Filles-Dieu**, entre la porte Drouaise et le pont Neuf, paroisse Notre-Dame, canton nord.

Ruelle Pineau, 1553 ; — route nationale n° 154, d'Orléans à Rouen.

### RUELLE INNOMMÉE N° 4

du chemin de Châteauneuf vers Lèves, derrière les sœurs grises de Saint-Maurice. Paroisse Saint-Maurice.

Aujourd'hui chemin communal, paroisse Notre-Dame, canton nord.

Ruelle des Vignes (pl. 1766).

Les sœurs grises de Saint-Maurice sont remplacées aujourd'hui par les dames des Sacrés Cœurs, dites dames Blanches.

### JEU DE PAUME

près la porte Drouaise. Paroisse Saint-Maurice.

Aujourd'hui **avenue du Jeu de Paume**, paroisse Notre-Dame, canton nord.

Jeu de paulme, 1553.

Rétabli à la porte Drouaise, 1627, existe dans le fossé de la porte Drouaise, 1730, élargi en 1770 (Merl.), comblé en 1887 et vendu aux riverains de l'avenue.

### CROIX JUMELIN

carrefour entre le chemin de la Croix Jumelin et le chemin de Châteauneuf. Paroisse Saint-Maurice.

Aujourd'hui **carrefour de la Croix-Jumelin**, paroisse Notre-Dame, canton nord.

Tire son nom de la croix Jumelin qui se trouvait à ce carrefour et qui a été supprimée à la Révolution.

Cimetière Saint-Maurice ; — les Cingeiz, 1450 (nécr. S. Sat.).

### RUELLE LAMBERT

du faubourg Saint-Maurice à la rivière. Paroisse Saint-Maurice.

Aujourd'hui **rue de l'Abreuvoir**, paroisse Notre-Dame, canton nord.

*Burgus Lamberti* (nécr. S. Maur.); — ruelle du Bout-Lambert, 1478 (Inv.) — ruelle du Bourg ou Bourc Lambert, 1553.

### MARE SAINT-JEAN

entre la rue du Pélican et la rue du Lion. Paroisse Saint-Maurice.

Aujourd'hui **place de la Mare Saint-Jean**, paroisse Notre-Dame, canton nord.

*Lacus de Valleya* (Cart. N. D.).

La mare a été comblée au XIX^e^ s. et est devenue une place, sur laquelle on a construit un abreuvoir en pierres.

### RUE DE LA MARE-SAINT-JEAN

de la Couronne à la mare Saint-Jean. Paroisse Saint-Maurice.

Aujourd'hui **rue de l'Abreuvoir Saint-Jean**, paroisse Notre-Dame, canton nord.

Rue de la Mare, sur l'ancien chemin de Saint-Maurice, autour du cavalier Saint-Jean.

Sur l'emplacement du cavalier, on a percé une autre ruelle sans nom, qui conduit aussi de la rue de la Couronne à la mare Saint-Jean.

### PETIT FILLES-DIEU

du Grand Filles-Dieu aux moulins des Saumons et de la Crosnière. Paroisse Saint-Maurice.

Aujourd'hui **rue des Petites-Filles-Dieu**, paroisse Notre-Dame, canton nord.

*Solidus-Mons*; *Salomonis fossa*, *Submons* (Cart. N. D.); — les Petits-Saumons, 1400 (Hôt. D.).

Caves de l'Hôtel-Dieu, XIII^e^ s., dans la propriété de Beauregard.

*Molendinum de Prées* ou moulin de l'*Ave-Maria*, X^e^ s., de Saumon, 1300, de l'Évêché, 1714, de Beauregard, du Saumon

ou des Saumons; avait été démoli lors du siège de 1591 ; supprimé en 1855 et réuni au moulin de la Barre.

Pré Chambon, près le moulin de l'Évêché, 1791.

Clos Flaville, 1492, ou clos Cosnard, 1500, ou clos du Saumon, 1505-1526 (Hôt. D.), ou les Grandes-Planches, ou portail Courtois, 1586, près Rigeard.

Champtier du Pressoir Plumé, près le versoir du Petit Saumon, 1691.

### PONT DES PETITS PRÉS

Au bout de la rue du Moulin des Graviers. Paroisse Saint-Maurice.

Aujourd'hui **pont du Moulin des Graviers**, paroisse Notre-Dame, canton nord.

Pont de la Lesthunière, 1553.

*Sancti-Mauritii molendinum* (Cart. N. D.), ou moulin du Chevecier, ou de la Chevecerie, ou des Chevreciers, ou du Chapitre (Lép.), accouplé au moulin du Porteau (Lec.), ou au Doyen 1400 (Chap.), ou de la Hallière, 1630 (Reg. des Échev.), du nom de Jean Hallier, son propriétaire en 1618, ou des Graviers ; tous deux démolis et reconstruits en un seul moulin sous le nom de moulin Neuf ou moulin Fontaine, XIX[e] s.

Pré des Reculés ou Petits Prés.

Fontaine d'eau minérale, découverte en 1674, aujourd'hui bouchée. On y avait mis des bancs en 1753 (Inv.).

### VALLÉE DES RECHÈVRES

du Vieux clos Saint-Jean vers Bailleau-l'Évêque. Paroisse Saint-Maurice.

Aujourd'hui **chemin de Rechèvre**, paroisse Notre-Dame, canton nord.

Chemin des Chèvres ; — rue de Rechèvre ; — vallée des Chèvres.

La vallée se jette dans le Commun, au clos Saint-Jean.

Champtier des Vauperons (Inv.); — la vigne Douairière, 1791.

Quartier de Villemaigre, installé dans la vallée, XIX^e s.

### CHEMIN DE SAINT-MAURICE

de la Couronne au faubourg Saint-Maurice. Paroisse Saint-Maurice.

Aujourd'hui **rue de la Couronne**, paroisse Notre-Dame, canton nord.

Chemin de Saint-Morice, 1478 (Merl.); — chemin des charbonniers de Bailleau, 1591; — route de Paris (coll. Bon.); — route nationale n° 10 de Paris à Bayonne.

Le chemin fut redressé en 1770 (Inv.).

Abbaye de Saint-Jean-en-Vallée, sur l'emplacement du vieux clos Saint-Jean, appelé clos Pichot, puis clos Saint-Jean.

Clos Saint-Julien, 1750; aujourd'hui compris dans l'hospice des Petites sœurs des pauvres.

### FAUBOURG SAINT-MAURICE

de la porte Drouaise vers Lèves. Paroisse Saint-Maurice.

Aujourd'hui **rue du faubourg Saint-Maurice** et **rue du Bourgneuf**, paroisse Notre-Dame, canton nord.

*Burgus novus* (Cart. N. D.); — chemin de Saint-Maurice, 1478 (Merl.); — faubourg de Porte Drouaise, 1553; — le Bourg-Neuf, 1553; — faubourg de l'Égalité, 1793; — route nationale n° 10 de Paris à Bayonne.

Pavé en 1753 (Inv.).

Église Saint-Maurice, fondée en 440 (Hoy.), construite en 974 (Lép.), a donné son nom au faubourg, 1164. Détruite en 1432 par les Anglais, reconstruite, puis détruite de nouveau en 1568, reconstruite et détruite encore en 1679, et définitivement supprimée en 1793 (Bouv. J.), ou en 1797 (Lec.).

Cimetière Saint-Maurice, un des quatre du III^e s. (Bouv. J.).

Presbytère de Saint-Maurice, près le cimetière, 1478 (Merl.).

Église Saint-Maurice.

COPIE D'UN TABLEAU DU MUSÉE DE CHARTRES

Maison de l'Hôtel-Dieu Saint-Maurice, près le cimetière, 1478; — jardin de l'Hôtel-Dieu de Saint-Maurice, au lieu dit le Chevet.

Maison de justice ou prison de Saint-Maurice, 1478 (Lép.).

Maison des Aveugles et chapelle de Saint-Julien, fondées en 1212 par saint Louis sous le nom d'Hôpital royal des Six-vingts aveugles de Saint-Julien et Saint-Gratien (Duparc), ou en 1292 par Renaud Barbou, bailli de Rouen, derrière l'abbaye de Saint-Jean (Chev.) Ruinées pendant les siéges de 1568 et 1591 (Chev.) et reconstruites rue Neuve-Saint-Julien, dans la paroisse de Saint-André (Doy.).

Cimetière Saint-Julien, 1553; aujourd'hui hospice des Petites sœurs des pauvres.

Maison *du Sabot*, 1692, puis des sœurs de Saint-Maurice, et couvent des filles de Saint-Paul, dites sœurs Sabottes ou Sabottières, ou sœurs grises de Saint-Maurice, 1739, supprimées lors de la Révolution et rentrées depuis dans l'ancien couvent des Jacobins. Ce couvent est aujourd'hui occupé par le pensionnat des dames des Sacrés Cœurs de Jésus et de Marie, dites Dames blanches depuis 1837.

Grand four Saint-Jean, 1364, puis hôtel *des Trois Rois*, XVI^e^ s., puis maison de *Saint-Sébastien*, puis auberge de *la Ville de Dreux*, puis clos Forget; aujourd'hui maison des dames de Saint-Rémy d'Auneau, dites sœurs de Bon-Secours, entre le Couasnon et l'auberge de Saint-Jacques et Maison des Petites-Sœurs des Pauvres.

Maison *des Trois Moutons*, devant le cimetière, à l'angle de la ruelle du Bout-Lambert, 1478 (Merl.); — maison *d'Amiens*, 1553; — maison de *la Croix blanche*, 1553; — maison de *Sainte-Barbe*, 1553, près le cimetière Saint-Maurice; — maison *à l'imaige de Saint-Maurice*, 1553; — maison de *la Licorne* ou *des Grands-Jardins*, 1553; — maison *du Plat d'étain*, devant Saint-Julien; — maison de *la Croix verte*, devant Saint-Julien; — maison *des Trois Maures*, où fut campée l'artillerie des Huguenots, 1568 (Merl.); — maison *à l'imaige Saint-André*; — maison *de la Tuilerie*, 1553, dans la vallée; — jardin de la Pépinière, 1714, dite Pépinière royale, 1782 (Hôt. D.); — jardin

de l'Isle Notre-Dame, 1553; — pressoir du Bourg-Neuf (Hôt. D.); — lieu dit *les Grandes Folies*, 1553; — lieu dit *les Petites Folies*, 1553; — clos Chesnay, 1791; — clos Benin, 1736, existe encore.

La Bascule, installée en 1806, supprimée en 1856; — Loge maçonnique, à l'angle de l'impasse Saint-Maurice, XIX^e^ s.

Près le couvent des Dames blanches est une sente qui va rejoindre la ruelle innommée n° 4.

## CUL DE SAC DE LA TUILERIE

faubourg Saint-Maurice. Paroisse Saint-Maurice.

Aujourd'hui **impasse Saint-Maurice**, paroisse Notre-Dame, canton nord.

Rue de la Thuillerie, 1553, — cul-de-sac Saint-Maurice; — ruelle de Beaulieu, 1624.

Clos Hézard, 1553, ou Evrard ou Erard, 1750 (Chap.).

# RUES ANTÉRIEURES A 1750

## DISPARUES A CETTE ÉPOQUE

## ET INCONNUES AUJOURD'HUI

### A

*Rue aux Aigneaux*, *ruelle aux Agneaux*, au faubourg porte Drouaise.

Paroisse Saint-Maurice.

### B

*Ruelle de Beaulieu*, hors la porte Drouaise.

Paroisse Saint-Maurice.

*Ruelle de la Bretonnerie*, de la rue Moutonnière au cloître, au coin du mur de l'évêque, vers la rivière.

Paroisse Saint-André.

*Ruelle de la Bretonnerie*, 1272, 1460, *rue aux Bretons* (Hôt.-D.).

Cette rue fut fermée lors de la clôture du cloître et de l'adjonction du Vidame au palais épiscopal en 1619 (Lép.); elle existait encore en 1660 (Tit. St-J.). Le Vidame était situé sur l'emplacement du cimetière Saint-Jérôme et de la bibliothèque du Chapitre.

Les Bretons habitaient cette rue dans laquelle était une forteresse enclose des fossés Sainte-Foy (Doyen).

Était-ce une rue continuant le tertre Glisse-Putain, à travers la cour du secrétariat actuel de l'Évêché, ou un tertre montant du milieu de la rue de Chinche au cimetière Saint-Jérôme?

L'abbé Brillon dit rue allant du Vidame à la rivière. Alors ne serait-ce pas la rue du Tripot et sa continuation jusqu'à la rue de Chinche, aux dépens de la rue qu'on appelait Petit-

Chinche en 1664, englobée dans les terrasses de l'Évêché avant 1750? Ne serait-ce pas encore la rue du Collège qui descendait du collège à la Corroierie, en passant entre les Minimes et la Salle des Dames de l'Eau (titre 1619)? Ce serait alors une rue déjà bouchée en 1750.

« Dans les titres des moines de Saint-Jean, qui ont acquis » la Couronne et les deux tripots, au bas de leur *abisme*, est » celle qui monte du bas de leur terrasse qui est rue Corroie- » rie à la rue de Chinche; elle est aussi appelée quelquefois : » *Paravant la rue de Chinche.* En permettant à l'Évêché de » boucher en 1677 une ruelle qui traversait leur terrasse, on » les a obligés de laisser du terrain au bout de leur terrasse » rue de Chinche, et d'élargir la ruelle de la *Bretonnerie* à » l'entrée de la Corroierie, afin que les charrettes y pussent » monter, pour aller au Marché-aux-Chevaux, et d'élargir la » ruelle de la Bretonnerie autant que cette rue bouchée était » large : c'était pour former le long de la terrasse l'écoulement » des eaux. » (Abbé Brillon.)

Dans un registre de 1519, des Fougerais donne une maison près et au-dessous du Vidame, du côté de Saint-André juxte une ruelle entre elle et la maison de Chinche, aboutant une rue au-dessous du Vidame. Ces deux rues sont enfermées dans le jardin Gault de Saint-Jean, 1736. L'une d'elles ne serait-elle pas la rue de la Bretonnerie?

## C

*Coin du mur de brique* (Lec.).

*Moulin Captivel*, 1231-1692, (Lec.) près la ruelle allant au pont Tireveau dans la Mégisserie. — Probablement auprès du pont Taillard, mais supprimé depuis longtemps.

Paroisse Saint-Hilaire.

*Clos du Clou Chauveau*, 1450 (Néc. Saint-Saturnin).

*Rue de la Cloche-d'Or* (Hoy.).

*Rue Corriie de Sancto-Carauno..*

*Pridie Calend. Junii, super domum in vico Coriie de Sancto-Carauno* (abbé Bril., d'après l'*Aganon*).

E

*Sente de l'Écorchoir*, 1553, de Saint-Barthélemy à l'Escorchoir, ou de l'Escorchoir au pressoir Saint-Père.
Paroisse Saint-Brice.
L'Escorchoir était dans le quartier de Launay.

G

*Rue aux Gasteaux*, 1507, près les Halles (Lecocq, T. 7).

*Ruelle de Guilory*, 1553, faubourg Guillaume.

I

*Ruelle innommée n°* 10, de la rue des Changes à l'église de Saint-Martin.
Paroisse Saint-Martin.
C'était une allée de maison pour entrer à l'église à côté de la sacristie, à gauche de l'imprimerie Nicolas. Elle traversait le cimetière, 1736 (abbé Brillon).

*Ruelle innommée n°* 11, du Vieux-Marché-au-Blé à la rue de la Tonnellerie près les Halles, près l'hôtel du Louis-d'Argent.
Déjà bouchée en 1736, parce qu'un homme y a été tué, dit-on. Il est plus probable qu'elle l'a été quand on a transporté le marché au blé sur les Halles, en 1682, ainsi qu'une autre ruelle parallèle également bouchée (abbé Brillon).

*Chemin innommé n°* 2, du cimetière Saint-Saturnin au chemin de Saint-François, près la place des Épars.
Paroisse Saint-Saturnin.

J

*Ruelle Jehan Audry*, près le Pont Saint-Hilaire, 1553.
Paroisse Saint-Hilaire.

**M**

*Ruelle de la Mestairie* ou *Mesteyrie*, 1553. Quartier du Chinche.

Paroisse Saint-André.

Ne serait-ce pas la même que la rue de la *Meyrie* dont parle le Censier de 1553, qui l'indique paroisse Saint-André ?

*Ruella Moncelli Sancti Mauritii.*

Paroisse Saint-Maurice.

*Dominæ de Moncello* (Dames de Moncel).

*Coin Morin*, *Cuneus Morini*, 1250 (Néc. S. S.).

*Carrefour du Marché-aux-Porcs.*

Paroisse Saint-Michel, 1692 (Lec.)

**P**

*Ruelle des Porcs*, 1553, Faubourg Guillaume, porte Guillaume.

*Rue du Petit Chesne*, à Saint-Cheron, 1657 (T. de l'ab. St-Ch).

*Ruelle du Pré Péret*, près la rue des Écuyers (Chap.)

Il y eut rue du faubourg Guillaume un marché aux laines, appelé *Perreya Comitis* ou *Mercatum Perrarum*, ou la Perrée du roi, et rue de la Tannerie, une maison de la Perrée.

**R**

*Porte du Rempart*, du côté des *Frères Prescheurs*, le long du *Rempart des Jacobins* (Concession de 1780. sur un plan des Marguilliers clercs de Notre-Dame.) (Terrier 1759 à 1780).

Paroisse Saint-André.

Serait-ce la porte Saint-Jean ? Ne serait-ce pas plutôt une porte située à l'extrémité du premier crochet de la rue de la Prescherie, qui aurait été fermée depuis, et qui aurait été située entre les Jacobins et la Providence ou le collège Poquet, non loin de la tour de la Prescherie, qui existe encore, et du cavalier de ce nom, aujourd'hui détruit.

*Rue Robert Cholet* (titre de rente de 1250).

Il a existé rue Fanières un puits connu sous le nom de Puits Chollet.

**S**

*Impasse Saint-Thomas* (Hoy.).
Pouvait être située aux environs du cimetière Saint-Thomas.

*Rue de la Soie* ou *de la Joie*, 1736 (abb. Bril.)

*Cimetière de Sainte-Foy*, chemin de Maintenon (Plan de 1779).

**T**

*Halle aux Tanneurs* en *la Censive de l'Aumône*, 1405 (Hôt. D.)

**V**

*Ruelle des Vieux Greniers* (Saint-Martin-au-Val).
Paroisse Saint-Brice.
En 1510 elle fut enfermée dans les jardins de l'abbaye de Saint-Martin-au-Val. Etait-ce dans cette ruelle que se trouvait le clos des Marches Guyon ?

*Rue du Vieux Grès* (1553).

# RUES CRÉÉES DEPUIS 1750

## A

*Rue d'Ablis*, de la place Morard vers la Banlieue.
Paroisse Saint-Pierre. — Canton Sud.

*Route d'Ablis*. — Route nationale n° 188 de Paris à Chartres par Orsay.
Pont de la route d'Ablis sur le Petit-Bouillon.

*Quartier Neigre*, quartier du train.

*La Banlieue*.

## B

*Chemin de Beaulieu*, de la mare de Beaulieu vers le Coudray.
Paroisse Saint-Pierre. — Canton Sud.

*Rue des Chaises*, dans la traversée de Beaulieu.

*Avenue de Beaurepaire*, de la rue du Bourgneuf aux Grands-Prés.
Paroisse Notre-Dame. — Canton Nord.
Jardin de la Société d'horticulture.

## C

*Rue Chauveau-Lagarde*, de la rue Philippe-Desportes à la rue Nicole.
Paroisse Notre-Dame. — Canton Nord.

*Rue Nicole prolongée*.

*Rue des Comtesses*, de la rue des Vieux-Capucins vers Luisant.
Paroisse Saint-Aignan. — Canton Sud.

*Sente des Vignes*, pour partie.

*Aqueduc d'Houdouenne. — Le Gaillon. — Trianon. — La Croix Bonnard*, construite au champtier du Petit-Bernay, avec une ancienne colonne de la salle Saint-Côme (l'ancien Hôtel-Dieu).

*Rue du Lycée*, de la rue Saint-Michel au boulevard de la Courtille. Ouverte en 1887.

Paroisse Saint-Aignan. — Canton Sud.

Le Lycée. — Réservoir des eaux de la ville.

**M**

*Rue de la Madeleine*, de la rue Saint-Cheron à la vieille route de Paris.

Paroisse Saint-Pierre. — Canton Sud.

*Chemin de la Martinière*, du bas de la Grappe au Gaillon. Fermé par une porte à la Grappe.

Paroisse Saint-Pierre. — Canton Sud.

Vierge de la Martinière.

*Impasse du Moulin*, de la place Morard au moulin Allabre.

Paroisse Saint-Pierre. — Canton Sud.

Moulin Allabre.

*Rue du Moulin de la Barre*, de la rue d'Aligre au Moulin de la Barre des Prés.

Paroisse Notre-Dame. — Canton Nord.

*Rue du Moulin.*

Le Moulin de la Barre ou de la Barre-des-Prés, était accolé au Moulin des Saumons, anciennement de Beauregard et de l'*Ave Maria*, aujourd'hui supprimé et réuni.

**N**

*Chemin de Nicochet à Lucé*, de la route d'Illiers à la route de Courville. Longe le parc d'artillerie de Lucé. Limite des communes de Chartres et de Lucé.

Paroisse Notre-Dame. — Canton Nord.

*Rue de Nicochet*, de la rue d'Illiers à la rue de Courville.
Paroisse Notre-Dame. — Canton Nord.

*Rue Nicole*, de la place Jean-de-Beauce à la rue Chauveau-Lagarde. Sur l'emplacement du clos du Pain à chanter. Longe le chemin de fer de Brest.
Paroisse Notre-Dame. — Canton Nord.

**P**

*Rue des Perriers*, de la rue Saint-Brice vers Luisant.
Paroisse Saint-Pierre. — Canton Sud.

*Chemin des Bas de Luisant.*
Établissement hydraulique de la ville. — Lavoir public à eau chaude.

*Rue des Petits-Blés*, du boulevard Chasles à la rue de Varize.
Paroisse Saint-Aignan. — Canton Sud.
Poterie céramique Mouton. — École libre Saint-Ferdinand.

*Rue du pont Saint-André*, du pont Saint-André à la passerelle Saint-André.
Paroisse Notre-Dame. — Canton Nord.

*Ruelle des Prés*, du Bourg-Neuf aux Grands-Prés.
Paroisse Notre-Dame. — Canton Nord.
Ruelle du Bourg-Neuf.

**Q**

*Rue du Quai-à-Plâtre*, de la gare aux marchandises au Grand-Faubourg.
Paroisse Notre-Dame. — Canton Nord.
Aqueduc de Landelles. — École normale d'institutrices, construite en 1885.

**R**

*Rue du Rempart-Châtelet*, de la porte Saint-Jean à la place Châtelet.
Paroisse Notre-Dame. — Canton Nord.

Ouverte en 1838 sur l'emplacement des anciens murs de ville.

*Rue Renouard-Saint-Loup*, de la rue Saint-Brice à la rue des Vieux-Capucins.

Paroisse Saint-Aignan. — Canton Sud.

Rue Moussard.

*Rue des Réservoirs*, de la rue Reverdy à la rue des Perriers.

Paroisse Saint-Aignan. — Canton Sud.

Établissement hydraulique de la ville. — Réservoir des eaux de l'Eure.

## S

*Passerelle Saint-André*, de la rue du Massacre à la fontaine Saint-André, sur la rivière.

Paroisse Notre-Dame. — Canton Nord.

Construite en bois en 1859, reconstruite en fer en 1874.

*Pont Saint-André*, de la rue Saint-André au boulevard des fossés Guillaume, sur le fossé de ville.

Paroisse Notre-Dame. — Canton Nord.

Pont inutile, construit en 1851.

*Rue Saint-Thomas*, de la rue de Bonneval à la rue des Vieux-Capucins.

Paroisse Saint-Aignan. Canton Sud.

*Rue du Faubourg-Saint-Thomas*.

*Rue des Filles-Saint-Thomas* (Hoy.).

Temple protestant construit en 1887.

## T

*Rue des Tilleuls*, du boulevard des Filles-Dieu à la rue des Grandes-Filles-Dieu.

Paroisse Notre-Dame. Canton Nord.

## V

*Rue de Varize*, de la croix des Vieux-Capucins au faubourg de Bonneval.

Paroisse Saint-Aignan. — Canton Sud.

# TABLE ALPHABÉTIQUE

## DES NOMS CONTENUS DANS CET OUVRAGE

### A


| | Pages |
|---|---|
| Abattoir | 10-101 |
| Abattoir (rue de l') | 136 |
| Abdam (rue) | 37 |
| Abbaye de l'eau (salle de l') | 33-52 |
| Abisme (l') | 28-156 |
| Ablis (route d') | 160 |
| Ablis (rue d') | 160 |
| Abondance (place de l') | 54 |
| Abreuvoir (pont de l') | 93 |
| Abreuvoir (rue de l') | 30-149 |
| Abreuvoir Saint-Jean (rue de l') | 150 |
| Acacias (rue des) | 71 |
| Accolade (cul de sac de l') | 32 |
| Accolade (rue de l') | 43 |
| Ad Esparras (faubourg) | 122 |
| Ad panem stallus ante turrim | 8 |
| Aguenot (rue d') | 65 |
| Aigle d'or (cul-de-sac de l') | 38 |
| Aigle d'or (hôtel de l') | 42 |
| Aigle d'or (ruelle de l') | 38 |
| Aigle volant (maison de l') | 117 |
| Aigneaux (carrefour aux) | 98 |
| Aigneaux (rue aux) | 3-4-7-96-155 |
| Aigneaux (ruelle aux) | 155 |
| Aillehart (pont) | 93 |
| Aimbault (porte) | 38 |
| Aimbolt (porte) | 38 |
| Aisny (sentier d') | 133 |
| A la Grâce-de-Dieu (maison) | 88 |
| Alger (rue d') | 65 |
| Aligre (Asile d') | 2-147 |

Pages

Aligre (jardin des) . . . . . 56
Aligre (maison des) . . . . . 27
Aligre (rue d') . . . . . 146
Allabre (moulin) . . . . . 134
Allonnes (route d') . . . . . 138
Alouettes (clos des) . . . . . 35
Aloyeau (moulin d') . . . . . 134
Ami du peuple (place de l') . . . . . 72
Amiens (maison d') . . . . . 153
Amilly (chemin d') . . . . . 117
Amilly (rue d') . . . . . 3-117
Amitié (rue de l') . . . . . 57
Ancre (hôtel de l') . . . . . 43
Andrez (rue des) . . . . . 77
Ane-raiz (rue de l') . . . . . 77-87-90
Ane-rayé (hôtel de l') . . . . . 77
Ane-rez (hôtel de l') . . . . . 77
Ane-rez (rue de l') . . . . . 77
Ane-vert (maison de l') . . . . . 64
Anerie (rue de l') . . . . . 77
Anes (rue aux) . . . . . 106-112-115-126
Angelot (maison de l') . . . . . 56-59
Anges (maison des) . . . . . 63
Angi-portus . . . . . 94
Angleterre (clos d') . . . . . 134
Angoulême (cul-de-sac d') . . . . . 73
Angoulême (rue d') . . . . . 58
Animalium mercatus ante piloritum . . . . . 104
Aquaire (porte) . . . . . 94
Aquaria (porte) . . . . . 4
Aquart (clos) . . . . . 147
Aqueduc romain . . . . . 3-26-29-42-53-96
Arbalète (maison de l') . . . . . 43-70
Arbalétrier (maison de l'arbalétrier) . . . . . 43
Arces Saint-Père (rue des) . . . . . 82
Archarum pons . . . . . 50
Arches (moulin des) . . . . . 41
Arches (pont des) . . . . . 32-41
Arches (rue des) . . . . . 40
Arcis (cul-de-sac des) . . . . . 83
Arcis (rue des) . . . . . 77-82
Arcisses (maison de l'abbaye des) . . . . . 106
Ardilliers (clos des) . . . . . 132

Pages

Ardilliers (croix aux) . . . . . 132
Ardoise (maison d') . . . . . 63
Argent (maison d') . . . . . 43
Arsenal des pompes . . . . . 103
Asinorum vicus ante Pilorium . . . . . 126
Asnerais (rue de l') . . . . . 77
Asnerez (rue de l') . . . . . 77
Asnes (petite rue aux) . . . . . 112
Aubépine (maison de l') . . . . . 15
Aubépine (rue de l') . . . . . 15
Audura . . . . . 1
Aumône (puits de l') . . . . . 60-65
Aumône Notre-Dame . . . . . 62
Aumône Notre-Dame (rue de l') . . . . . 55
Aumône Notre-Dame (salle de l') . . . . . 12
Aumône Sainte-Foy (maison de l') . . . . . 72
Aumônerie de Saint-Roch . . . . . 93
Aumosne (Ostel de l') . . . . . 12
Aunes (rue des) . . . . . 128
Aurore (rue de l') . . . . . 24
Autruche (maison de l') . . . . . 32
Ave Maria (gué de l') . . . . . 146
Ave Maria (maison) . . . . . 9
Ave Maria (moulin de l') . . . . . 150
Avedam (rue) . . . . . 37
Avedan (rue) . . . . . 37
Aventure (hôtel de l') . . . . . 123
Aventure (maison de l') . . . . . 82
Aveugles (hospice des) . . . . . 142
Aveugles (maison des) . . . . . 153
Aveugles Saint-Julien . . . . . 44

## B

Babillonne (rue de) . . . . . 113
Babylone (jardin de) . . . . . 113-116
Babylone (rue de) . . . . . 113
Baillage . . . . . 9
Balais (marché aux) . . . . . 110
Balance (maison de la) . . . . . 70
Balances (hôtel des) . . . . . 43

Pages

Ballets (rue des) . . . . . 15
Bauleuga. . . . . 132
Banlieue (la) . . . . . 132
Bannière de France (maison de la) . . . . . 8
Banque de France . . . . . 114
Barbe d'or (hôtel de la) . . . . . 64
Barbeaux (hôtel des) . . . . . 19
Barbo (rue du) . . . . . 136
Barbou (clos) . . . . . 134
Barbou (fossé de) . . . . . 2
Barbou (porte) . . . . . 6-77-85-105
Barbou (puits du). . . . . 136
Barbou (rue du). . . . . 85-136
Barbouillet (puits du) . . . . . 120
Bardé (maison du) . . . . . 56
Bardé (porte du) . . . . . 55
Bardé (rue du) . . . . . 55
Barge (maison de la) . . . . . 43
Baril (maison du). . . . . 68
Barillerie (rue de la) . . . . . 25
Barillet (maison du). . . . . 25-106
Barillet (rue du) . . . . . 25
Barillets (maison des) . . . . . 23
Barnabites (les). . . . . 30
Barre (maison de la) . . . . . 146
Barre (moulin de la) . . . . . 134-151
Barre (pont de la). . . . . 131
Barre-des-prés (rue de la) . . . . . 146
Barricades (butte des) . . . . . 69
Barricades (foire des). . . . . 70-120
Barricades (place des) . . . . . 119
Barrière verte (hôtel de la) . . . . . 114
Bas-bourgs (clos des) . . . . . 102
Bas-bourgs (fossés des). . . . . 2
Bas-bourgs (quartier) . . . . . 10
Bas-bourgs (rue des) . . . . . 135-139
Bas-bouts (rue des). . . . . 136
Bas de Luisant (chemin des) . . . . . 164
Basse-Cour de la porte des Épars. . . . . 119
Baudet (pont). . . . . 94
Baudet (porte) . . . . . 61-94
Bannier (four) . . . . . 90
Bayne (poterie). . . . . 130

Beatœ Mariœ (clausum) . . . . . 107
Beaujoly (domaine de) . . . . . 146
Beaulieu . . . . . 139
Beaulieu (chemin de) . . . . . 160
Beaulieu (croix de) . . . . . 11
Beaulieu (hôtel de) . . . . . 13
Beaulieu (ruelle de) . . . . . 154-155
Beaulieu (moulin de) . . . . . 94
Beaulieu (rue de) . . . . . 92
Beauregard (maison de) . . . . . 146
Beauregard (moulin de) . . . . . 150
Beaurepaire (avenue de) . . . . . 160
Beaurepaire (fontaine) . . . . . 146
Beaurepaire (maison de) . . . . . 146
Beauvais (rue de) . . . . . 56-69
Beauvoir (rue de) . . . . . 56
Beauvuz (rue de) . . . . . 56
Béchète (maison de la) . . . . . 123
Béguines (couvent des) . . . . . 78
Béguines (impasse des) . . . . . 94
Béguines (rue des) . . . . . 78-94
Béguynes (rue des) . . . . . 78
Belair (clos de) . . . . . 148
Bélier couronné (hôtel du) . . . . . 141
Belle étoile (hôtel de la) . . . . . 58
Belle face (clos) . . . . . 68
Belle image (maison de la) . . . . . 123
Belle verrière (chapelain de la) . . . . . 37
Belle vue (rue de) . . . . . 56
Bénin (clos) . . . . . 154
Berchères (rue de) . . . . . 80
Berchot (rue) . . . . . 89
Beurre (rue au) . . . . . 116
Bibliothèque (la) . . . . . 61-103-109
Bienfaisance (rue de la) . . . . . 110
Billard (place) . . . . . 9
Billory (ruelle) . . . . . 46
Blanche (maison) . . . . . 10
Blancs blutteaux (ruelle des) . . . . . 26
Blancs manteaux (maison des) . . . . . 122
Blancs manteaux (rue des) . . . . . 26-45
Bleuteaux (rue des) . . . . . 31
Blin (clos) . . . . . 134
Blusteaux (rue des) . . . . . 31

Bluteaux ou Blutteaux (cul de sac des) . . . . . 25
Blutteux (rue des). . . . . 26
Bœuf couronné (auberge du) . . . . . 57
Bœuf couronné (hôtel du). . . . . 75
Bœuf couronné (rue du). . . . . 5-57-70
Bœufs (prés aux) . . . . . 1
Bœufs (ruelle aux) . . . . . 34
Boël (maison du four). . . . . 4
Boël (tour du four) . . . . . 4
Boelli furnus . . . . . 121
Bois de Vincennes (maison du) . . . . . 11
Bois-Merrain (rue du). . . . . 112-113
Boissard (pont) . . . . . 26
Bombarde (maison de la) . . . . . 22-117
Bon accord (rue du). . . . . 81
Bon Secours (sœurs de). . . . . 147
Bonne nouvelle (abbaye de). . . . . 141
Bonnet carré (maison du) . . . . . 18
Bonnet rouge (rue du) . . . . . 99
Bonneval (chemin de). . . . . 114
Bonneval (faubourg) . . . . . 3-114
Bonneval (pavé de). . . . . 114
Bonneval (rue de) . . . . . 114
Bonshommes (hospice des) . . . . . 49
Bouche des prés (rue). . . . . 146
Boucherie (porte de la) . . . . . 55-60
Boucherie (rue de la) . . . . . 20-118-121
Boucherie de Bourg (rue de la) . . . . . 8-14
Boucherie de cheval . . . . . 127
Boucherie de For Boyeau (rue de la) . . . . . 121
Boucherie du roy. . . . . 8
Boucheries (rue des) . . . . . 118-121
Bouchers (carrefour des) . . . . . 101
Bouchers (cul de sac des). . . . . 114
Bouchers (rue aux) . . . . . 8-101-104-106-112-115
Bouchers (ruelle des) . . . . . 37
Bouilli (puits). . . . . 88
Bouju (pont) . . . . . 5-36
Boulangers (rue des) . . . . . 128
Boulay (mare) . . . . . 144
Boule d'or (maison de la) . . . . . 23
Boulée (ruelle) . . . . . 132
Bourch, Bours, Bourgs (rue du). . . . . 10
Bourdinière (hôtel de la) . . . . . 58

Bourdinière (rue de la) . . . . . 57-64
Bourdon (maison du) . . . . . 117
Bourdonnerie (rue de la) . . . . . 57
Bourg (rue du) . . . . . 10-26
Bourg du château (rue du) . . . . . 36
Bourg Mahé (ruelle du) . . . . . 65
Bourg Lambert (ruelle du) . . . . . 150
Bourgneuf (rue du) . . . . . 152
Bourneuf (pressoir du) . . . . . 154
Bout gris (le) . . . . . 46
Bouteille (maison de la) . . . . . 23
Bout Lambert (ruelle du) . . . . . 150
Boutin (fosse) . . . . . 6
Bouvard (maison du docteur) . . . . . 101
Bovis coronati vicus . . . . . 57
Boysardi pons . . . . . 26
Bras d'or (maison du) . . . . . 116
Bras d'or (rue du) . . . . . 97-115
Bras de fer (moulin du) . . . . . 2-147
Bras de fer (pont du) . . . . . 48-147
Brèche (chapelle de la) . . . . . 26-49
Brèche (moulin de la) . . . . . 41
Brèche (mur de la) . . . . . 5
Brèche (rue de la) . . . . . 3-26-49
Bretèche (La) . . . . . 4-42
Bretonnerie (ruelle de la) . . . . . 155
Bretons (fosse aux) . . . . . 6
Bretons (hôtel des) . . . . . 62
Bretons (rue aux) . . . . . 155
Brette (clos de) . . . . . 130
Bridaine (croix) . . . . . 120
Brisard (pont) . . . . . 26
Brissot (maison de) . . . . . 122
Brossard (pont) . . . . . 26
Broissette (hôtel de la) . . . . . 63
Bucca pratorum . . . . . 146
Buffeterie (la) . . . . . 102-105
Buffeterie dou chastelet de Chartres (petite) . . . 44
Buot (le) . . . . . 2-80
Bureau (pont du) . . . . . 50
Bureau de bienfaisance . . . . . 63-65-69
Bureau des aides (maison du) . . . . . 82
Bureau des pauvres . . . . . 6-49-90-109
Bureau des pauvres (jardin du) . . . . . 40

Bureau des pauvres (moulin du). . . . . 41
Burgi vicus magnus . . . . . 10
Burgus Mathœi et Mathei (71). . . . . 63-71
Burgus Mureti . . . . . 42
Burgus nuovus . . . . . 152
Butte (jardin de la) . . . . . 129
Butte bornée . . . . . 107

## C

Ça-ira (rue). . . . . 44
Cabaret (maison du) . . . . . 21
Cabarets (maison des) . . . . . 21
Cachemback (caserne de) . . . . . 133
Cachin (rue) . . . . . 68
Cadran (porte du) . . . . . 55
Café de la pituite . . . . . 67
Caige (hôtel de la) . . . . . 14
Caisse d'épargne (la) . . . . . 6-107
Camaraon (tour) . . . . . 62
Cambiorum (via) . . . . . 8
Camp romain. . . . . 75
Camuraut (tour) Camurzant (62). . . . . 4-62
Cancellaria. . . . . 116
Candie (hôtel de) . . . . . 117
Cannettes (maison des) . . . . . 5-21
Cannettes (rue des) . . . . . 16-20
Captivel (moulin) . . . . . 156
Capucins (les) . . . . . 142
Capucins (ruelle des) . . . . . 135
Carmélites (carrefour des). . . . . 74
Carmélites (couvent des) . . . . . 3-44-53-148
Carmélites (les). . . . . 59-92
Carmélites (rue des) . . . . . 44-74
Carueaux (hôtel des). . . . . 57-70-93
Carueaux (loges des). . . . . 57
Carueaux (porte des) . . . . . 60
Carueaux (rue aux). . . . . 57
Carolus (maison du) . . . . . 10
Caserne (rue de la) . . . . . 25
Casernes (cul de sac des) . . . . . 30
Casernes (pont des). . . . . 41

Casernes (rues des) . . . . . 25-30
Cassin (rue) . . . . . 68
Castelleti porta . . . . . 58
Casteletus vicus . . . . . 57
Cathédrale (la) . . . . . 4
Cathédrale (rue de la) . . . . . 65
Cavaterie vicus . . . . . 16
Cavesson (maison) . . . . . 118
Cellaria . . . . . 99
Cellaria Carnotentis . . . . . 99
Cellerie (rue de la) . . . . . 98-99
Cendreuse (porte) . . . . . 4
Cendreuse (rue) . . . . . 19
Centre (cul de sac du) . . . . . 41
Cercle chartrain . . . . . 65
Cerf volant (hôtel du) . . . . . 43
Chainche (rue du) . . . . . 28
Chaînes (rue de) . . . . . 129
Chaises (rue des) . . . . . 161
Challet (puits) . . . . . 136
Challine (chapelle des) . . . . . 49
Chambon (pré) . . . . . 151
Chambre (maison de la) . . . . . 113
Chambre de ville . . . . . 95
Chambre des comptes du chapitre . . . . . 62
Chambrier (tour du) . . . . . 4
Chambrier de Tachainville (tour du) . . . . . 62
Champrond (hôtel) . . . . . 59
Champteau (rue) . . . . . 27
Chancellerie (clos de la) . . . . . 116
Chancellerie (maison de la) . . . . . 123
Chancellerie (puits de la) . . . . . 123
Chancellerie (rue de la) . . . . . 113-116
Chancellerye (ruelle de la) . . . . . 116
Chancul (tertre de) . . . . . 22
Chandeleur (foire de la) . . . . . 62
Change (cul de sac du) . . . . . 14
Change (rue du) . . . . . 9-78-88-90
Changes (porte des) . . . . . 90-95
Changes (rue des) . . . . . 8-18-96-99
Changeurs (table de) . . . . . 126
Chanoine Breton (maison du) . . . . . 48
Chanoinesses de Saint-Maurice (four banal des) . 37
Chant des Oiseaux (maison du) . . . . . 112

Chantault (hôtel) . . . . . 27
Chantault (rue) . . . . . 4-27-48
Chanteloup (clos) . . . . . 147
Chantre (maison du) . . . . . 27
Chantre du chapitre (prêtrière du) . . . . . 71
Chapeau fleuri (maison du) . . . . . 123
Chapeau gris (auberge du) . . . . . 64-126
Chapeau gris (rue du) . . . . . 63-126
Chapeau rouge (hôtel du) . . . . . 14-125
Chapeau rouge (maison du) . . . . . 78-123
Chapeau rouge (rue du) . . . . . 124
Chapelet (impasse du) . . . . . 126
Chapelet (rue du) . . . . . 110-116
Chapelets (maison des) . . . . . 117
Chapitre (moulin du) . . . . . 151
Chapitre (pressoir du) . . . . . 107
Chappeletz (rue des) . . . . . 116
Charbonnière (maison de la) . . . . . 32
Charbonniers (butte des) . . . . . 5-66
Charbonniers de Bailleau (chemin des) . . . . . 66-152
Chariot (maison du) . . . . . 43
Charpentiers (moulin des) . . . . . 51-81
Charité des pauvres Saint-Michel . . . . . 109
Charriot (auberge du) . . . . . 141
Charriot (boulangerie du) . . . . . 122
Charriot d'or (auberge du) . . . . . 125
Charriot d'or (maison du) . . . . . 118
Chartraine (porte) . . . . . 120
Chartres à Saint-Lubin (chemin de) . . . . . 110
Chartreuse (maison de la) . . . . . 108
Chasles (boulevard) . . . . . 107
Chastelet (Bourg) . . . . . 65
Chaslelet (rue) . . . . . 57-65
Chastellet ou Chastelet (porte) . . . . . 58-65
Chat qui fume (maison du) . . . . . 17
Chat qui fume (rue du) . . . . . 17
Chat qui pèche (maison du) . . . . . 10
Chat qui pèche (rue du) . . . . . 5-10-94
Château (maison du) . . . . . 127
Château (pont du) . . . . . 36
Château (rue du) . . . . . 9
Château-Gaillard (maison) . . . . . 27
Châteaudun (rue de) . . . . . 125
Châteauneuf (chemin de) . . . . . 147

Châtelet (faubourg). . . . . 71
Châtelet (place). . . . . 58
Châtelet (porte). . . . . 5-6
Châtelet (rue). . . . . 65
Chatons (clos des). . . . . 139
Chaudron (hôtel du). . . . . 64
Chauldron (maison du) . . . . . 43
Chaulme (moulin de) . . . . . 52
Chaume (moulin de) . . . . . 52
Chauveau-Lagarde (rue). . . . . 160
Chaux (cul de sac de). . . . . 27
Chaux (hôtel de la) . . . . . 113
Cheaux (cul de sac de) . . . . . 27
Chemin bas. . . . . 146
Chemin sablé. . . . . 35
Cheminées (champtier des) . . . . . 110
Chemisette Notre Dame (maison de la) . . . . . 10
Chemisette (maison de la). . . . . 10-68-118
Chêne civique (rue du) . . . . . 79
Chêne doré (maison du) . . . . . 79
Chêne doré (rue du). . . . . 78-93
Chesne (puits de la). . . . . 130
Chesne (rue) . . . . . 135
Cheval bardé (rue du). . . . . 55
Cheval blanc (cul de sac du). . . . . 73
Cheval blanc (maison du) . . . . . 59-123
Cheval blanc (rue du). . . . . 55-58
Cheval blanc bardé (maison du). . . . . 56
Cheval blanc bardé (rue du). . . . . 58
Cheval rouge (hôtel du). . . . . 59
Cheval Saint-Martin (hôtel du) . . . . . 64
Chevalier Rambaud Craton (maison du) . . . . . 85
Chevaliers de l'hôpital (hôtel des) . . . . . 42
Chevaliers de Malte (maison des) . . . . . 44
Chevaliers hospitaliers (carrefour des). . . . . 29
Chevaliers hospitaliers (hôtel des). . . . . 56
Chevard (clos) . . . . . 144
Cheveau-rouge (hôtel du) . . . . . 59
Chevaux (marché aux) . . . . . 74
Chevaux (rue aux) . . . . . 117
Chevaux (ruelle aux) . . . . . 30-34
Chevecerie (moulin de la) . . . . . 151
Chevecier (moulin du). . . . . 151
Chèvre (maison de la). . . . . 111

Chèvres (chemin des) . . . . . 151
Chèvres (rue de) . . . . . 102-135
Chèvres (vallée des) . . . . . 151
Chiche-face (maison de la) . . . . . 85
Chiches-faces (hôtel des) . . . . . 113
Chien vert (auberge du) . . . . . 11
Chien vert (maison du) . . . . . 103
Chien vert (rue du) . . . . . 11-102
Chies-Chinche (rue) . . . . . 28
Chinche (clos) . . . . . 28
Chinche (rue de) . . . . . 4-27
Chinche (tripôt de) . . . . . 30
Chintre (rue) . . . . . 28
Chirurgiens (maison des) . . . . . 68
Chrestines (rue des) . . . . . 78
Chuisnes (maison du prieuré de) . . . . . 95
Chuisnes (rue de) . . . . . 95-97-98
Cigne (maison du) . . . . . 118
Cigne (rue du) . . . . . 121
Cigne de la Croix (maison du) . . . . . 118
Cimetière (rue du) . . . . . 105
Cimetière Saint-Hilaire (rue du) . . . . . 84
Cimetière Saint-Michel (rue du) . . . . . 105
Cimetière Sainte-Foi (rue du) . . . . . 59
Cingeix (les) . . . . . 149
Cinq ruelles (moulin des) . . . . . 52
Cinq ruelles (pont des) . . . . . 52
Cintre (rue) . . . . . 28
Ciseaux (maison des) . . . . . 10
Cisne (hôtel du) . . . . . 95
Cisteaux (ruelle de) . . . . . 29
Citadelle (la) . . . . . 6-108
Citeaux (couvent de) . . . . . 29
Citeaux (cul de sac de) . . . . . 29
Citeaux (grange de) . . . . . 39
Citeaux (hôtel de) . . . . . 42
Citeaux (ordre de) . . . . . 2
Citeaux (ruelle de) . . . . . 25-47
Civisme (place du) . . . . . 21
Civisme (tertre) . . . . . 15
Clane (rue) . . . . . 31
Claque-Dents (rue) . . . . . 3-29
Claude-Huvé (hôtel) . . . . . 64
Claude Peigné (imprimerie) . . . . . 122

Clausum Fabri . . . . . 145
Clausum médium. . . . . 135
Clausum Sancti Martini. . . . . 107
Clausum Sancti Saturnini . . . . . 107
Clausus Salomonis . . . . . 140
Clercs (jardin des) . . . . . 113
Clinche (rue du) . . . . . 28
Clinge putain (rue) . . . . . 35
Clique-putain (ruelle) . . . . . 41
Clique-putain (tertre) . . . . . 35
Cloaque romain. . . . . 3
Cloche (hôtel de la) . . . . . 123
Cloche (maison de la). . . . . 11-63
Cloche d'or (rue de la) . . . . . 156
Cloître (poteau du) . . . . . 62
Clos Haute borne (maison du) . . . . . 137
Clos l'évêque (ruelle du). . . . . 38
Clos Mautrou (prêtrière du) . . . . . 123
Clos Notre-Dame . . . . . 107
Clos Notre-Dame (rue du). . . . . 125
Clos Saint-Jean. . . . . 75
Closterye (rue de la) . . . . . 11
Clou Chauveau (clos du) . . . . . 156
Cloux de Mautrou . . . . . 138
Cloue (rue) . . . . . 31
Clouetière (vicus de la) . . . . . 11
Clousier (pont) . . . . . 31
Clouteria Carnotensis. . . . . 11
Clouterie (rue de la). . . . . 11-13-15
Cloux (maison du) . . . . . 113
Club chartrain . . . . . 56
Club (rue du) . . . . . 92
Cluny (religieux de). . . . . 139
Cochefilet (moulin de). . . . . 34-51
Cochin (clos) . . . . . 140
Cochons (rue aux) . . . . . 79
Cocs (ruelle aux) . . . . . 79
Cœur joyeux (hôtel du). . . . . 19
Cœur Pétion . . . . . 102
Cœur royal (hôtel du). . . . . 26-50
Cœur royal (rue du) . . . . . 26
Cohards (rue des). . . . . 79
Coichs (rue aux) . . . . . 79
Coin cornu (impasse du) . . . . . 30

Coin du mur (maison du) . . . . . 20
Coin du mur (porte du) . . . . . 60
Coin du mur de brique . . . . . 156
Coin du mur de l'Evêque (le) . . . . . 54
Coin du mur de l'Evêque (porte du) . . . . . 4
Coin du mur de l'Evêque du Cloître (porte du) . . 4
Coin du mur de la Savaterie (maison du) . . . . 15
Coin de la Savaterie (porte du) . . . . . 60
Coin Rabier (maison du) . . . . . 74
Coin rayé . . . . . 69
Coing Saint-Martin (maison du) . . . . . 100
Coingham (hôtel) . . . . . 59
Cois (rue aux) . . . . . 79
Cois (ruelle des) . . . . . 79
Coix (ruelle des) . . . . . 79
Colas (clos) . . . . . 35-131
Collège communal . . . . . 109
Collège de jeunes filles . . . . . 107
Collège (rue du) . . . . . 28-30
Collège royal de Chartres sous Poquet . . . . . 30
Collin d'Harleville (place) . . . . . 72
Collin d'Harleville (rue) . . . . . 72
Collis de Moutonneria . . . . . 35
Collis de Tencul . . . . . 22
Comitis Clausum . . . . . 75
Commanderie (poteau de la) . . . . . 29-74
Comte (granges du) . . . . . 39-42
Comte (hôtel le) . . . . . 75
Comte (tour du) . . . . . 4-9
Comtes (château des) . . . . . 4-9
Comtesse (moulin de la) . . . . . 83
Comtesses (chemin des) . . . . . 161
Comtesses (rue des) . . . . . 161
Conciliation (maison de) . . . . . 56
Congnyers (maison des) . . . . . 70
Connins (maison des) . . . . . 70
Consuls (rue des) . . . . . 95
Constantine (chemin de) . . . . . 144
Coq (hôtel du) . . . . . 43-57
Coq d'Inde (maison du) . . . . . 23
Coq hardi (hôtel du) . . . . . 108
Coqs (rue des) . . . . . 79
Coquille (fontaine) . . . . . 88
Coquille (hôtel de la) . . . . . 43

Coquille (puits) . . . . . 88
Cordeliers (couvent des). . . . . 109-122
Cordeliers (jardin des) . . . . . 4
Cordeliers (rue des) . . . . . 109-113-122
Cordeliers (tertre). . . . . 22
Cordigerorum (vicus) . . . . . 122
Cordonnerie (porte de la) . . . . . 60-95
Cordonnerie (rue de la) . . . . . 16-96-97
Cordouannerye (rue de la) . . . . . 96
Cordubenaria. . . . . 7
Corileto (moulin de). . . . . 94
Corne de Cerf (maison de la) . . . . . 11-123
Corne de Cerf (ruelle de la) . . . . . 130
Cornemuse (maison de la). . . . . 56
Cornet (hôtel du) . . . . . 21-23
Corneurs (porte aux) . . . . . 31
Corneux (porte aux) . . . . . 31
Cornus (coin aux). . . . . 30
Cornus (impasse aux). . . . . 30
Cornus (porte aux) . . . . . 2-4-5-30-31
Corriie de Sancto Carauno . . . . . 156
Corroierie (maison de la) . . . . . 31-45
Corroierie (rue de la) . . . . . 25-31-33
Cerroierye (rue de la). . . . . 33
Corroyerie (rue de la). . . . . 31
Corroyeurs (porte aux) . . . . . 31
Corroyeurs (rue des) . . . . . 31
Corvesia . . . . . 7
Cosnard (clos) . . . . . 151
Costes (rue des). . . . . 101-106
Côtes (rue des) . . . . . 101-104-105-106
Cottereau, Pierre (imprimerie) . . . . . 9
Couards (rue aux). . . . . 79
Couays (ruelle aux). . . . . 79
Couaz (rue aux) . . . . . 79
Couasnon. . . . . 148
Couasnon (ravin du) . . . . . 148
Couasnon de saint Maurice . . . . . 148
Coulant du Couasnon. . . . . 148
Coulon (moulin le) . . . . . 120
Coupe (maison de la) . . . . . 53-56
Coupe-barbe (rue) . . . . . 32-51-79-88-89-90
Coupe-soupe (rue) . . . . . 33
Coupe-soupe (ruelle) . . . . . 45

Couppe-souppe (rue) . . . . . 33
Cour d'assises . . . . . 44
Cour-Richeux (cul de sac de la) . . . . . 59-73
Cour-Richeux (la) . . . . . 73
Courarie (rue de la) . . . . . 31
Couronne (étuve de la) . . . . . 25-32
Couronne (la) . . . . . 63
Couronne (maison de la) . . . . . 28-32-52-63
Couronne (rue de la) . . . . . 63-66-152
Courrayrie (rue de la) . . . . . 33
Courre-Soupe (rue) . . . . . 33
Courroierie (rue de la) . . . . . 31
Cours Pétion . . . . . 102
Court bâton (hôtel du) . . . . . 23-113
Courte pinte (tour de) . . . . . 5-70
Courte soupe (rue) . . . . . 96
Courtille (boulevard de la) . . . . . 102
Courtille (butte de la) . . . . . 102
Courtille (chemin de la) . . . . . 102
Courtille (clos de la) . . . . . 136
Courtille (herse de la) . . . . . 1-5-6-79-85-87-102
Courtille (la) . . . . . 6
Courtille (pont de la) . . . . . 5-139
Courtille (réservoir de la) . . . . . 2
Courtine (maison de la) . . . . . 54
Courtins (maison des) . . . . . 54
Courville (chemin de) . . . . . 161
Courville (rue de) . . . . . 161
Courville (vieux chemin de) . . . . . 117
Courvoisiers (rue des) . . . . . 3-95-96
Coustes (rue des) . . . . . 101
Coustrizet (ruelle) . . . . . 106
Coute-soupe (rue) . . . . . 33
Craton (maison de Raimbaud) . . . . . 85
Crau (le) . . . . . 3
Crèche communale . . . . . 8
Créneaux (hôtel des) . . . . . 93
Crépinières (champtier des) . . . . . 110
Crépinières (rue des) . . . . . 161
Crochet (puits du) . . . . . 90
Croissant (hôtel du) . . . . . 64-114-123
Croix (Confrérie de la) . . . . . 123
Croix (pont de la) . . . . . 26
Croix aux Ecuyers (rue de la) . . . . . 12

Croix aux Moines (la). . . . . 116-126
Croix aux Moines (carrefour de la) . . . . . 126
Croix aux Moines (maison de la) . . . . . 23
Croix aux Moines (rue de la) . . . . . 22-113-116
Croix blanche (la). . . . . 75-117
Croix blanche (chemin de la) . . . . . 117
Croix blanche (clos de la) . . . . . 75
Croix blanche (hôtel de la) . . . . . 124
Croix blanche (maison de la) . . . . . 19-71-114
Croix boisée (clos de la). . . . . 139
Croix Bonnard (la) . . . . . 62-164
Croix brisée (rue de la) . . . . . 124
Croix de Beaulieu (la). . . . . 86
Croix de Beaulieu (carrefour de la) . . . . . 11-12
Croix de Beaulieu (maison de la) . . . . . 12
Croix de Beaulieu (rue de la) . . . . . 12
Croix de fer (hôtel de la) . . . . . 92-123
Croix de fer (puits de la) . . . . . 123
Croix de Thiron (rue de la) . . . . . 22-116
Croix d'or (maison de la) . . . . . 15
Croix d'or (rue de la) . . . . . 15
Croix Jumelin. . . . . 149
Croix Jumelin (chemin de la) . . . . . 148
Croix Jumelin (clos de la). . . . . 148
Croix saint Martin . . . . . 97
Croix Thibault (hôtel de la) . . . . . 133
Croix Thibault (rue) . . . . . 132
Croix verte (allée de la). . . . . 92
Croix verte (cul de sac de la) . . . . . 80
Croix verte (maison de la). . . . . 153
Croix verte (ruelle de la) . . . . . 80
Crosnière (chemin de la) . . . . . 162
Crossons (hôtel des) . . . . . 23
Crot aux fées. . . . . 3
Crotte aux fées . . . . . 129
Crouy (hôtel) . . . . . 57
Crucis ruptœ vicus . . . . . 124
Crux Armigerorum. . . . . 12
Crux monachorum . . . . . 126
Cueur royal (maison du) . . . . . 25
Cul de pouche . . . . . 83
Cul de pouche (ruelle du). . . . . 85
Cul gêné (rue du). . . . . 17
Cul salé (maison du) . . . . . 118

Cul salé (rue du) . . . . . 110-118-121
Culcitrarum mercatus . . . . . 119
Culet (moulin de) . . . . . 46
Curia Richendis. . . . . 73
Curtilla episcopi . . . . . 35
Cusallé (rue) . . . . . 118-121
Cygne (hôtel du) . . . . . 95
Cygne (rue du) . . . . . 118-121
Cygnes (maison des) . . . . . 112

## D

Daguenet (rue) . . . . . 65
Daguenot (rue) . . . . . 65
Dames blanches . . . . . 149-153
Dames de l'Eau (abbaye des) . . . . . 2
Dames de l'Eau (salle de refuge des). . . . . 31-33
Dames de l'Union (maison des) . . . . . 86
Dames des saints lieux forts (maison des) . . . . 32
Dame du saint lieu fort (maison à la) . . . . . 56
Darreau (Emaillerie) . . . . . 65
Dauphin (hôtel du) . . . . . 32
Dauphin (maison du) . . . . . 123
Dauphins (maison des) . . . . . 15-18
De archis pons . . . . . 50
Degré de bois (maison du) . . . . . 43
Décade (cul de sac de la) . . . . . 126
Décade (rue de la) . . . . . 116
Degrés (porte des) . . . . . 60
Delacroix (rue) . . . . . 120
Derrière l'Hôtel-Dieu (rue) . . . . . 55
Deux anges (auberge des) . . . . . 101
Deux anges (maison des) . . . . . 16-23-128
Deux poullyes (jardin des) . . . . . 88
Devant l'Hôtel-Dieu (rue) . . . . . 65
Digue (pont) . . . . . 128
Dinde (pont) . . . . . 128
Directoire du département . . . . . 28
Disne (pont) . . . . . 128
District. . . . . 109
Dix autels (chapelains des) . . . . . 39
Doctrine chrétienne (frères de la) . . . . . 48-92-105

Dominicains de Chartres (les) . . . . . 39
Domus Britonum . . . . . 62
Domus imaginis sancti Martini . . . . . 43
Dorée (rue) . . . . . 32-37
Dorée du Cloître (porte) . . . . . 60-67
Dos d'âne de la porte Morard . . . . . 2
Douairière (vigne) . . . . . 152
Doublet (librairie) . . . . . 9
Doullay (maison) . . . . . 26
Doyen (moulin au) . . . . . 151
Dreux (hôtel de) . . . . . 64
Droits de l'homme (cul de sac des) . . . . . 81
Droits de l'homme (rue des) . . . . . 77
Drouais (hôtel de) . . . . . 64
Drouais (pont) . . . . . 163
Drouaise (fontaine) . . . . . 6
Drouaise (porte) . . . . . 5-32
Drouasse (porte) . . . . . 32
Drouaze (porte) . . . . . 32
Duc de Chartres (hôtel du) . . . . . 63-120
Duchesse de Nemours (hôtel de la) . . . . . 8
Durand (imprimerie) . . . . . 55

## E

Echarpe (rue de l') . . . . . 97
Echelage de l'évêque (pierre de l') . . . . . 62
Echelles (rue des) . . . . . 30
Echiquier (hôtel de l') . . . . . 93
Ecluses (porte des) . . . . . 85
Ecluses (ruelle des) . . . . . 83
Ecluses des fossés . . . . . 2
Ecluses Saint-Père . . . . . 2
Ecole centrale . . . . . 92
Ecole communale de filles . . . . . 57-69-78
Ecole communale de garçons . . . . . 62
Ecole de théologie . . . . . 122
Ecole mutuelle (rue de l') . . . . . 96
Ecole normale d'instituteurs . . . . . 124
Ecorchoir (chemin de l') . . . . . 161
Ecorchoir (sente de l') . . . . . 157
Ecritoire (hôtel de l') . . . . . 57-59-62

Ecritoire de l'Evêque . . . . . 59
Ecritoire du chapitre (maison de l') . . . . . 62
Ecu d'argent (maison à l'). . . . . 104
Ecu de Bretagne (hôtel de l') . . . . . 12
Ecu de France (maison de l') . . . . . 9-56-123
Ecu d'Orléans (maison de l'). . . . . 82-129
Ecuyère (porte). . . . . 60
Ecuyers (croix des). . . . . 12
Ecuyers (rue des). . . . . 12
Ecuyers (tertre des). . . . . 14-17
Ecuyers du Comte (hôtel des). . . . . 13
Egalité (faubourg de l') . . . . . 152
Egalité (porte de l') . . . . . 32
Egout (maison de l') . . . . . 118
Egoust (rue de l'). . . . . 101
Embarcadère (place de l'). . . . . 163
Embarcadère (rue de l'). . . . . 66
Embas (rue d') . . . . . 26
Enceinte du IXe . . . . . 28-47-48-50-58-103-104-107-108-109-118-122
Encensement (pré de l'). . . . . 141
Enfants trouvés (hospices des) . . . . . 147
Enfer (chemin de l'). . . . . 117
Enfer (maison de l'). . . . . 146
Enfer (rue d'). . . . . 117
Enseigne d'Amyens (maison à l') . . . . . 129
Enseigne du chat (maison à l') . . . . . 103
Epars (faubourg des) . . . . . 122
Epars (grande rue des) . . . . . 63-98
Epars (place des) . . . . . 3-107-127
Epars (porte des). . . . . 5-106-113
Epars (rue des) . . . . . 113
Epée royale (cul de sac de l') . . . . . 47
Eperon (maison de l'). . . . . 85-100
Eperon (tourelle de l') . . . . . 5-66
Epervier (maison de l') . . . . . 111-121
Epervier (rue de l') . . . . . 24-121
Epinette (moulin de l'). . . . . 141
Epinettes (clos des) . . . . . 140
Erard (clos) . . . . . 154
Erard de Dicy (maison) . . . . . 23-62
Ermitage (maison ou cabaret de l') . . . . . 27
Escligne-putain (rue) . . . . . 35
Escligne-putain (ruelle d'). . . . . 41

Escousse-soupe (rue) (ruelle) . . . . . 32-33-51
Escroussouppe (rue) . . . . . 33
Escrues du clos Saint-Père . . . . . 134
Escu au soleil (maison de l'). . . . . 78
Escu de Bretagne (maison de l') . . . . . 46
Espars (porte des) . . . . . 120
Espée (maison de l') . . . . . 64
Espérance (maison de l') . . . . . 109
Esquille-putain (rue) . . . . . 35
Estail à vendre cuirs.. . . . . 104
Estail à vendre draps. . . . . 104
Estape au vin (rue de l') . . . . . 22
Estoupe-soupe (rue). . . . . 33
Estrille-putain (ruelle) . . . . . 41
Estuves (cul de sac des) . . . . . 34
Estuves (ruelle des). . . . . 34
Etablissement hydraulique.. . . . . 139
Etampes (chemin d') . . . . . 143
Etampes (rue d') . . . . . 144
Etape au vin (carrefour de l') . . . . . 102-108
Etape au vin (maison de l') . . . . . 103
Etape au vin (place de l').. . . . . 4-102
Etape au vin (porche de l') . . . . . 103
Etape au vin (rue de l').. . . . . 136
Etape au vin (tertre de l'). . . . . 22
Etaux (maison des) . . . . . 56
Etaux de boucherie . . . . . 77-119-122
Etienne Massot (imprimerie) . . . . . 100
Etoile (cul de sac de l') . . . . . 94
Etoile (maison à l') . . . . . 11-100-121
Etoile (rue de l') . . . . . 15
Etoile de Monplaisir (clos de l') . . . . . 136
Etoiles (rue des) . . . . . 23
Etroit degré (impasse de l').. . . . . 73
Etroit degré (maison de l') . . . . . 59
Etroit degré (rue de l') . . . . . 58-73
Etroit degré (tertre de l').. . . . . 74
Etude de l'audience . . . . . 59
Etuves (hôtel des). . . . . 32-80
Etuves (maison des) . . . . . 133
Etuves la Jupe (maison des) . . . . . 85
Etuves Saint Christophe (rue des). . . . . 31
Eundo de Burgo ad Sanctum Andream . . . . . 32
Eure (rivière d') . . . . . 1

Evêché (l') . . . . . 61
Evêché (moulin de l') . . . . . 147-130-151
Evêché (rue de l') . . . . . 54
Evêché (terrasse de l') . . . . . 4
Evêque (clos l') . . . . . 35-131
Evêque (four de l') . . . . . 29-54
Evêque (palais de l') . . . . . 61
Evêque (porte de l') . . . . . 4-60-67
Evêque (tour de l') . . . . . 83
Evêques (château des) . . . . . 70
Evier (tertre) . . . . . 4-36-48
Evière (porte) . . . . . 4-21-48-60
Evière (rue) . . . . . 23
Evière du cloître (porte) . . . . . 4
Evrard (clos) . . . . . 2-154
Evrard (maison) . . . . . 2

## F

Faisan doré (rue du) . . . . . 32
Fanière (rue) . . . . . 135
Faubourg Bonneval (rue du) . . . . . 114
Faubourg Guillaume (rue du) . . . . . 128
Faubourg la Grappe (rue du) . . . . . 129
Faubourg Saint-Jean (rue du) . . . . . 71
Faubourg Saint-Maurice (rue du) . . . . . 152
Faubourg Saint-Thomas (rue du) . . . . . 166
Fausse porte (la) . . . . . 67
Febves ou Fèves (rue aux) . . . . . 13-24
Félibien (rue) . . . . . 161
Fer à cheval (tourelle du) . . . . . 5-6-66
Fer du Moulin (maison du) . . . . . 21-48
Féron (maison) . . . . . 72
Ferrières (rue de) . . . . . 130
Fers (rue aux) . . . . . 13
Feuillée (hôtel de la) . . . . . 122
Feuillée (rue) . . . . . 117
Feuillet (clos du) . . . . . 117
Feuillet (hôtel du) . . . . . 122
Feuillet (pressoir du) . . . . . 117
Feuillet (rue du) . . . . . 49-117-121
Feuillet (ruelle de) . . . . . 38-40

Feusterie (rue de la) . . . . . 79
Feuterie (rue de la) . . . . . 78-79
Feutrerie (rue de la) . . . . . 78
Feutière (la) . . . . . 136
Fevres (rue aux) . . . . . 13
Feu Chinche (Tripot du) . . . . . 30
Fileurs (ruelle des) . . . . . 132
Fileuse (maison de la) . . . . . 23
Filiœ Dei . . . . . 34
Filles (pont des) . . . . . 147
Filles de Saint-Paul (couvent des) . . . . . 153
Filles Dieu (boulevard des) . . . . . 148-162
Filles Dieu (chaussée des) . . . . . 163
Filles Dieu (chemin des) . . . . . 129
Filles Dieu (couvent des) . . . . . 35
Filles Dieu (cul de sac des) . . . . . 34
Filles Dieu (faubourg des) . . . . . 34
Filles Dieu (maison des) . . . . . 51
Filles Dieu (moulin des) . . . . . 46
Filles Dieu (pont des) . . . . . 147-162
Filles Dieu (rue des) . . . . . 34-88
Filles Dieu (ruelle des) . . . . . 51
Filles Saint-Thomas (rue des) . . . . . 166
Flacons (maison des) . . . . . 53-74
Flacons (rue des) . . . . . 74
Flamme (rue de la) . . . . . 10
Flaville (clos) . . . . . 151
Fleur de Lys (caserne de la) . . . . . 85
Fleur de Lys (maison de la) . . . . . 46-64-89-123
Fleur de Saint-Martin (maison de la) . . . . . 97
Fleur des marchands (maison de la) . . . . . 17
Flutes (cul de sac des) . . . . . 9
Foillée (hôtel de la) . . . . . 122
Foillet (puits du) . . . . . 117
Foillet (rue de) . . . . . 117-122
Foire (butte de la) . . . . . 69
Foire (pré de la) . . . . . 1
Foire (ruelle de la) . . . . . 136
Follar (terroir de) . . . . . 145
Folleto (via de) . . . . . 117
Folleto (vinea in) . . . . . 117
Follets (rue aux) . . . . . 78
Fonderie des Capucins . . . . . 135
Fonderie (rue de la) . . . . . 46

Fontaine (fonderie) . . . . . 46
Fontaine (maison de la). . . . . 112
Fontaine (moulin). . . . . 151
Fontaine (rue de la) . . . . . 35
Fontaine de Jouvence (maison de la). . . . . 109
Fontaine minérale . . . . . 151
Fontaine ronde (maison à la) . . . . . 103
Fontaine Saint-André (rue) . . . . . 35
For-Boyeau (boucherie de) . . . . . 122
For-Boyeau (maison du) . . . . . 118
For-Boyeau (rue du). . . . . 5-115-118-121
Forboyeau (rue de) . . . . . 121
Forgerons (rue des). . . . . 22
Forget (clos) . . . . . 147-153
Formaigerie (rue de la) . . . . . 103
Fort-Boyeau (carrefour du) . . . . . 98
Forum bladi . . . . . 110
Forum merreni. . . . . 113
Fosse au muet . . . . . 2
Fosse Chauderon . . . . . 2
Fosse de tanneur . . . . . 2
Fossé de ville. . . . . 1-2
Fosse freiche . . . . . 2
Fossé neuf . . . . . 2
Fossés Morard (rue des) . . . . . 133
Fossés Porte-Guillaume (boulevard des). . . . . 129
Fossés Porte-Guillaume (chemin des) . . . . . 129
Fossés Porte-Guillaume (rue des) . . . . . 129
Fossés Porte-Morard (rue des) . . . . . 133
Fossés Saint-Michel (rue des). . . . . 107
Fossés Sainte-Foy (boulevard des) . . . . . 69
Fossés Sainte-Foy (rue des). . . . . 69
Foulerie (maison de la) . . . . . 80-94
Foulerie (rue de la). . . . . 79-80-88
Foulerie du roy (la). . . . . 80
Foulons (rue aux). . . . . 80
Foulques Nivelon (poterne) . . . . . 22
Four (clos du). . . . . 145
Four à chaux. . . . . 32
Four au marregliers (maison du) . . . . . 17
Four au vidame (hôtel du). . . . . 32
Four Boel . . . . . 110
Four Boel (rue du) . . . . . 118-121
Four Boileau (rue du). . . . . 118-121

Four Boileau (tour du) . . . . . 122
Four Boyeau (boucherie du). . . . . 119
Four Boyeau (rue du). . . . . 118-121
Four de Thiron (rue du) . . . . . 28-35-41
Four des Marguilliers (rue du) . . . . . 12
Four du Croc (maison du). . . . . 59
Four l'Evêque (poteau du). . . . . 54
Fourmageot (hôtel) . . . . . 32
Fourmageot (lieu de) . . . . . 32
France (hôtel de) . . . . . 120
Franchise (rue de la) . . . . . 13
François Legras (brasserie) . . . . . 123
Francs (rue des) . . . . . 84
Francs-bourgeois (rue des) . . . . . 26
Fraternité (porte de la) . . . . . 86
Frein doré (hôtel du) . . . . . 100
Frères de l'Aumône Notre-Dame (four des) . . . 42
Frères mineurs (rue des) . . . . . 122
Frères prêcheurs (couvent des) . . . . . 39
Freveau (rue). . . . . 90
Fresnay (chemin de) . . . . . 147
Fresnay (rue de) . . . . . 147
Friaize (rue) . . . . . 125
Friesia ante Cordellos. . . . . 125
Frileux (château) . . . . . 129
Frileux (jardin) . . . . . 129
Fromagerie (rue de la) . . . . . 103-104
Frou (clos du) . . . . . 145
Frou (le) . . . . . 81
Frou (rue du) . . . . . 81
Frou Saint-Cheron . . . . . 143
Fruiterie (porte de la). . . . . 60-97
Fulbert (rue) . . . . . 55
Fumiers (cul de sac des) . . . . . 89
Fumiers (rue aux). . . . . 81-89
Furnus Bertee . . . . . 69
Furnus Berthain . . . . . 68
Furnus Boelli. . . . . 118
Furnus de Croto . . . . . 56
Furnus Elemosyne Beatæ Mariæ . . . . . 29
Fuspérie (rue de la). . . . . 78
Fusteyrie (rue de la) . . . . . 78

## G

Gabriel Lelong (rue) . . . . . 162
Gaillard (porte) . . . . . 31
Gaillard (tour) . . . . . 6
Gaillon (clos du) . . . . . 143
Gaillon (maison du) . . . . . 108
Gaillon (tour du) . . . . . 102
Galée (maison de la) . . . . . 15-63-72
Galée (porte de la) . . . . . 61
Galée (rue de la) . . . . . 15
Galère (maison de la) . . . . . 20
Galère (rue de la) . . . . . 20
Gallas (photographie) . . . . . 127
Gallichet (rue du) . . . . . 137
Gallichets (rue des) . . . . . 110-137
Gallichets (ruelle des) . . . . . 137
Gallo-romaine (époque) . . . . . 3
Galorum vicus . . . . . 15
Garde départementale (caserne de la) . . . . . 52
Gargouille (la) . . . . . 119
Gargouille (maison de la) . . . . . 109
Gargouille (rue de la) . . . . . 106
Garnier (imprimerie) . . . . . 64-104
Gasteaux (rue aux) . . . . . 157
Gault-de-Saint-Jean (jardin) . . . . . 156
Gauville (cour) . . . . . 112
Gauville (maison de) . . . . . 101
Gendarmerie . . . . . 54-120
Genvrette (maison) . . . . . 79
Geoffroy (clos) . . . . . 130
Geoffroy (cul de sac) . . . . . 38
Geoffroy (ruelle) . . . . . 38
Gibeterie (rue de la) . . . . . 11
Gibier (marché au) . . . . . 110
Gillard (porte) . . . . . 30-31
Girard (pension) . . . . . 63
Glacière communale . . . . . 102
Glisse-putain (impasse) . . . . . 41
Glisse-putain (rue) . . . . . 41
Glisse-putain (tertre) . . . . . 35-41
Gloriette (cul de sac de la) . . . . . 36

Gloriette (jardin) . . . . . 36
Gloriette (rue) . . . . . 36
Gobelet (grand tripot du) . . . . . 30-52
Gobelet (jeu de paume du) . . . . . 42
Gobelet (maison du). . . . . 23
Godefroy (cul de sac) . . . . . 38
Godefroy (ruelle) . . . . . 38
Gonds (maison des). . . . . 43
Gord (château du). . . . . 3-141
Gord (hameau du). . . . . 141
Gorominière (jardin de la). . . . . 71
Goronnière (jardin de la) . . . . . 71
Goncet (hôtel des) . . . . . 34
Gouverneur (maison du) . . . . . 44
Gouverneur de Chartres (hôtel du) . . . . . 53
Grâce de Dieu (hôtel de la) . . . . . 104
Gracieux (four des). . . . . 59
Gracques (rue des) . . . . . 27
Grand Barbou (le). . . . . 136
Grand Beaulieu (léproserie) . . . . . 138
Grand Beaulieu (maison du). . . . . 50
Grand Beauvais (rue du) . . . . . 56
Grand Beauvoir (rue du) . . . . . 56
Grand cerf (grande rue du) . . . . . 63
Grand cerf (hôtel du) . . . . . 58-64
Grand cerf (rue du). . . . . 63
Grand chandelier (hôtel du) . . . . . 43
Grand Coullon (maison du) . . . . . 64
Grand faubourg. . . . . 3
Grand faubourg (faubourg du) . . . . . 122
Grand faubourg (rue du) . . . . . 122
Grand four (maison du). . . . . 118
Grand four (rue du). . . . . 118-121
Grand jardin . . . . . 124
Grand lion d'or (hôtel du) . . . . . 123
Grand Monarque (hôtel du) . . . . . 120
Grand pont. . . . . 36
Grand pont (faubourg du). . . . . 128
Grand Rachigny . . . . . 71
Grand Saint-Michel (hôtel du). . . . . 125
Grand Sauvage (auberge du) . . . . . 4-109
Grand séminaire . . . . . 139
Grand sentier (ruelle du) . . . . . 37
Grand sentier du roy . . . . . 37

Grand tournoi (ruelle du) . . . . . 38
Grand verger (le) . . . . . 123
Grande boucherie (la) . . . . . 119-122
Grande boucherie (rue de la) . . . . . 121
Grande bourse (maison de la) . . . . . 64
Grande buffeterie (la) . . . . . 102
Grande butte . . . . . 69
Grande échelle (rue de) . . . . . 85
Grande herse . . . . . 40
Grande herse (tour de la) . . . . . 5
Grande planche (cul de sac de la) . . . . . 81
Grande planche (maison de la) . . . . . 77
Grande poissonnerie (rue de la) . . . . . 19
Grande rue . . . . . 63-109
Grande rue Saint-Michel . . . . . 109
Grande ruelle (maison à la) . . . . . 145
Grandes filles Dieu . . . . . 34
Grandes filles Dieu (rue des) . . . . . 34
Grandes folies (les) . . . . . 154
Grandes herses (tour des) . . . . . 40
Grandes planches (clos des) . . . . . 151
Grands jardins (maisons des) . . . . . 153
Grands noyers (courtille des) . . . . . 102
Grands perrons (maison des) . . . . . 62
Grands prés . . . . . 1-2-146
Grands prés (chemin des) . . . . . 146
Grands sauvages (auberge des) . . . . . 109
Grappe (auberge de la) . . . . . 130
Grappe (faubourg de la) . . . . . 129
Grappe (fontaine de la) . . . . . 130
Grappe (la) . . . . . 3
Grappe (pont de la) . . . . . 131
Grenelle (rue de) . . . . . 17
Grenets (rue des) . . . . . 11-13
Grenier à sel (le) . . . . . 101-109-118
Grenier à sel (rue du) . . . . . 109
Greniers (rue des) . . . . . 141
Greniers Saint-Martin (rue des) . . . . . 141
Grenouillère (cul de sac de la) . . . . . 83
Grenouillère (rue de la) . . . . . 82-85-88
Griffon (maison du) . . . . . 16
Grises (sœurs) . . . . . 149
Groing-Aubry (fossé) . . . . . 136
Groin-Pasteau (tour) . . . . . 5

Gros Barillet (maison du) . . . . . 64-68
Gros gobelet (maison du) . . . . . 15
Gros orme . . . . . 91
Gros raisin (maison du) . . . . . 105
Gros tournois (hôtel du) . . . . . 43
Gros tournois (rue du) . . . . . 74
Grotte (la) . . . . . 16
Grottes (chapelle des) . . . . . 119
Grouin-Pasteau (tour de) . . . . . 5-6-67
Guénée (rue de la) . . . . . 17
Guéniers (ruelle des) . . . . . 17
Guényère (rue de la) . . . . . 17
Guérite (tour de la) . . . . . 93
Guesteron (puits) . . . . . 65-136
Guestrand (puits) . . . . . 136
Guillaume (porte) . . . . . 2-5-6-83
Guillaume (tour) . . . . . 4-5-10
Guillaume Tell (faubourg) . . . . . 128
Guillaume Tell (pont) . . . . . 82
Guillaume Tell (porte) . . . . . 83
Guilory (ruelle de) . . . . . 157
Guillot Loyseulx (ruelle de) . . . . . 45
Guyennerie (rue) . . . . . 17

## H

Halœ Comitis . . . . . 104
Haligre (hôtel d') . . . . . 42
Halla mercati carnotensis . . . . . 104
Halle au bois . . . . . 133
Halle au charbon . . . . . 133
Halle au pain . . . . . 9-18
Halle aux draps . . . . . 126
Halle aux grains . . . . . 104
Hallé (cimetière) . . . . . 40
Halles (carrefour des) . . . . . 105
Halles (place des) . . . . . 101-103-104-106
Halles de la ville . . . . . 104
Halles de l'Évêque . . . . . 104
Halles du Comte . . . . . 104
Hallière (moulin de la) . . . . . 151
Hamerville (imprimerie) . . . . . 111
Han Saint-Père . . . . . 102

Hanterie (la) . . . . . 22
Hanterie (maison de la) . . . . . 79
Hanterie (rue de la) . . . . . 22-102
Harpe (maison de la) . . . . . 64
Haslé (cimetière) . . . . . 40
Haudry (rue) . . . . . 64
Haudry en la Vallée (rue) . . . . . 64
Haulmes maison des) . . . . . 24
Haultes bornes (clos) . . . . . 137
Haume (maison du) . . . . . 11
Haut Bourg (quartier de) . . . . . 10-92
Haut péage (maison du) . . . . . 94
Haute borne (rue) . . . . . 122-137-138
Hautes-bornes (ruelle des) . . . . . 137
Havedan (rue) . . . . . 32-37
Havre (cimetière) . . . . . 40
Heaume (maison du) . . . . . 17-97
Heaume (rue du) . . . . . 17-95-97
Heaumerie (rue de la) . . . . . 97
Hébert (tour) . . . . . 4-8
Henri Garnier (rue) . . . . . 96
Henri IV (clos) . . . . . 139
Henri IV (maison) . . . . . 27
Herbes (marché aux) . . . . . 110
Herbes (porte aux) . . . . . 60
Herbes (rue aux) . . . . . 97
Hercule fort l' . . . . . 5-70
Herle (moulin) . . . . . 83
Hermitage cabaret de l') . . . . . 42
Herpin (rue . . . . . 7
Herse (chemin de la) . . . . . 102
Herse (hôtel de la) . . . . . 103-113
Herse (rue de la) . . . . . 113
Herse d'or (hôtel de la) . . . . . 101-113
Herses (cul de sac des) . . . . . 83
Hezard (clos) . . . . . 154
Homme sauvage (maison de l') . . . . . 54
Horloge (porte de l') . . . . . 55-60
Horloge (rue de l') . . . . . 55
Hospice (avenue de l') . . . . . 141
Hospice (rue de l') . . . . . 55-65
Hospitaliers de St-Jean de Jérusalem (maison des) 44
Hospitaliers de Sours (maison des) . . . . . 44
Hôtel de M. Deschamps (rue) . . . . . 73

Hôtel de Ville. . . . . 5-9-95
Hôtel de Ville (place de l'). . . . . 163
Hôtel des Consuls . . . . . 95
Hôtel-Dieu (l') . . . . . 62-114
Hôtel-Dieu (caves de l') . . . . . 150
Hôtel-Dieu (chapelle de l'). . . . . 65
Hôtel-Dieu (cimetière de l') . . . . . 66
Hôtel-Dieu (porte de l') . . . . . 60
Hôtel-Dieu (poteau de l') . . . . . 62
Hôtel-Dieu (rue de l'). . . . . 65
Hôtel-Dieu (ruelle de l') . . . . . 163
Hottot (imprimerie). . . . . 64
Houdouenne (aqueduc d') . . . . . 3-129-140
Houies (cul de sac des) . . . . . 14
Houle (pressoir de la) . . . . . 130
Housse-Gillet (jardin de la) . . . . . 117
Housse-Gillet (maison de la). . . . . 123
Hubert-Leroux (tour) . . . . . 8-62
Huchette (maison de la). . . . . 43
Hue Carreau (maison). . . . . 63
Huguenots (cimetière des). . . . . 58-60-66
Huguenots (rue des). . . . . 57-59
Huis de fer (maison de l'). . . . . 29-43-85-92-113
Humanité (rue de l') . . . . . 121
Huon pons . . . . . 26

## I

Ile de Belial . . . . . 82
Illiers (chemin d'). . . . . 124
Illiers (route d'). . . . . 124
Illiers (rue d'). . . . . 124
Image de Monsieur Saint-Martin (maison à l'). . 43
Image de Notre-Dame (maison de l'). . . . . 9-27
Image de Saint-Hubert (maison à l'). . . . . 64
Image du Saint-Esprit (maison à l') . . . . . 64
Image Notre-Dame (maison de l') . . . . . 123
Image Saint-André (maison à l') . . . . . 43-153
Image Saint-Antoine (maison à l') . . . . . 130
Image Saint-Charles (maison à l') . . . . . 129
Image Saint-Eloi (maison à l'). . . . . 98-121
Image Saint-Georges (maison à l') . . . . . 46
Image Saint-Jacques (maison à l') . . . . . 7-89-123

Image Saint-Jean (maison à l') . . . . . 112
Image de Saint-Jean-Baptiste (maison de l'). . . 43
Image Saint-Jean l'évangéliste (maison de l') . . 42
Image Saint-Louis (maison à l') . . . . . 99
Image Saint-Martin (maison à l') . . . . . 142
Image Saint-Maurice (maison à l') . . . . . 153
Image Saint-Nicolas (maison à l') . . . . . 70
Image Saint-Paul (maison de l') . . . . . 113
Image Sainte-Barbe (maison à l') . . . . . 19-43-123
Image Sainte-Catherine (hôtel à l') . . . . . 123
Image Sainte-Catherine (maison à l') . . . . . 64-113
Image Sainte-Marthe (maison à l'). . . . . 118
Image Sainte-Même (maison à l') . . . . . 57
Imboust (porte) . . . . . 2-5-6-37-38
Incurables Marie-Thérèse (hospice des) . . . . . 147
Indivisibilité (place de l') . . . . . 102
Infirmes (foire des) . . . . . 130
Innocents (cimetière des) . . . . . 25
Innocents (foire des) . . . . . 130
Innommé (cul de sac n° 1). . . . . 124
Innommé (cul de sac n° 2). . . . . 38
Innommé (cul de sac n° 3). . . . . 83-124
Innommé (cul de sac n° 4). . . . . 14
Innommé n° 1 (chemin) . . . . . 143
Innommé n° 2 (chemin) . . . . . 157
Innommée (rue n° 1) . . . . . 65
Innommée (rue n° 2) . . . . . 65
Innommée (rue n° 3) . . . . . 148
Innommée (rue n° 4) . . . . . 124
Innommée (ruelle n° 1). . . . . 84
Innommée (ruelle n° 2). . . . . 66
Innommée (ruelle n° 3). . . . . 148
Innommée (ruelle n° 4). . . . . 149
Innommée (ruelle n° 5). . . . . 38
Innommée (ruelle n° 6). . . . . 84
Innommée (ruelle n° 7). . . . . 143
Innommée (ruelle n° 8). . . . . 130
Innommée (ruelle n° 9). . . . . 137
Innommée (ruelle n° 10). . . . . 157
Innommée (ruelle n° 11). . . . . 157
Innommée (ruelle n° 12). . . . . 138
Innommée (ruelle n° 13). . . . . 138
Innommée (ruelle n° 14). . . . . 130
Innommée (ruelle n° 15). . . . . 143

Innommé (tertre nº 1). . . . . 14
Institution Notre-Dame . . . . . 44
Inter magnum pontem et tria molendina (maisons) 45
Isambert de Gallardon (maison) . . . . . 80
Isaquart (clos) . . . . . 147
Isaure (maison de l') . . . . . 47
Isle Notre-Dame (jardin de l'). . . . . 154
Isore (maison de l') . . . . . 47

## J

Jacobins (couvent des) . . . . . 47
Jacobins (les) . . . . . 5
Jacobins (rue des). . . . . 38
Jacobins (ruelle des) . . . . . 39
Jacques Daunay (rue). . . . . 89
Jacques Roux (imprimerie) . . . . . 98
Janvier (tertre) . . . . . 16
Jardin royal . . . . . 145
Javercy (hôtel de). . . . . 72
Jean-Baptiste Thiers (maison de) . . . . . 123
Jean de Beauce (maison de). . . . . 13-42
Jean de Beauce (place) . . . . . 163
Jean de Beauce (rue) . . . . . 66
Jean de Nevers (hôtel de) . . . . . 54
Jeanne Perrin (maison de). . . . . 104
Jehan Audry (ruelle) . . . . . 77-157
Jehan le Maçon (maison de). . . . . 106
Jérusalem (jeu de paume de) . . . . . 70
Jérusalem (tripot de) . . . . . 72-73
Jésuites (les) . . . . . 30
Jeu de paume. . . . . 6-33-67-149
Jeu de paume (avenue du) . . . . . 149
Jeu de paume (hôtel du). . . . . 123
Jeunes avocats (rue des) . . . . . 112
Jeux de paume (hôtel des) . . . . . 64
Joie (rue de la) . . . . . 159
Joly (amidonnerie et tuilerie) . . . . . 130
Jonas (chemin de). . . . . 125
Josaphat (abbaye de) . . . . . 2-147
Josaphat (maison de) . . . . . 21
Josaphat (salle de) . . . . . 42
Jouarre (hôtel des religieuses de) . . . . . 10

Jour (rue du) . . . . . 129
Jubelines (rue des) . . . . . 64
Jueveria . . . . . 8
Juifs (cul de sac des) . . . . . 86-89
Juifs (places aux) . . . . . 126
Juifs (rue aux) . . . . . 81-84-86-87-93-143
Juiverie (la) . . . . . 85
Justice de paix . . . . . 103
Justice du chapitre . . . . . 56
Juteau (filature) . . . . . 87
Juxta ruellam de Cisteaux (maison) . . . . . 29

## L

Labalte (imprimerie) . . . . . 64
Laboratoire municipal . . . . . 96
La chaîne (pressoir de) . . . . . 3-130
La chaîne (puits de) . . . . . 130
Lacus de Valleya . . . . . 130
Ladres (hôpital des) . . . . . 146
Ladres (pont aux) . . . . . 131
Laigneau (rue au) . . . . . 7
Laigneaux ou Laigneaus (rue aux) . . . . . 7
Laines (marché aux) . . . . . 128
Laisses (auberge des) . . . . . 29
Lait (rue au) . . . . . 14-23-96
La Martinière . . . . . 139
La Martinière (chemin de) . . . . . 164
Lambert (ruelle) . . . . . 149
Lamberti burgus . . . . . 150
La Mothe . . . . . 128
La Mothe (clos de) . . . . . 133
La Mothe-Verte (maison de) . . . . . 128
Lamproie (hôtel de la) . . . . . 111
Lamproie (maison de la) . . . . . 63
Lançoir de grande écluse . . . . . 2
Landelles (aqueduc de) . . . . . 3-122-124
Landis (foire des) . . . . . 120
Lanterne (rue de la) . . . . . 39
La Perrée du roi (maison) . . . . . 128
La roche (puits de) . . . . . 136-137
La souche (maison de) . . . . . 129
Launay . . . . . 3

Launay (chemin de). . . . . 163
Launay (courtille de) . . . . . 80
Launay (hameau de) . . . . . 141
Launay (herse de) . . . . . 79
Launay (porte de). . . . . 2-5-85
Launay (ruelle de) . . . . . 83
Launay (tourelle de) . . . . . 80
Lavanderie (rue de la) . . . . . 136
Lavanderie de Saint-Martin (clos de la) . . . . . 140
Lavandières (rue des). . . . . 136
Lazaristes . . . . . 139
Ledine (pont) . . . . . 128
Lemoine (maison) . . . . . 119
Lescousoupe (rue). . . . . 33
Lesine (pont) . . . . . 128
Leslegay (jardin) . . . . . 124
Léthinière (arche de la) . . . . . 40
Léthinière (clos de la). . . . . 2
Léthinière (la) . . . . . 46
Léthinière (maison de la) . . . . . 2
Léthinière (tour de la). . . . . 5-6-40
Lesthumière (pont de la) . . . . . 151
Levassor d'Yerville (propriété) . . . . . 139
Lèves (hôtel de). . . . . 62
Levrette (hôtel de la) . . . . . 59-130
Levrette (maison de la) . . . . . 130
Levrière (hôtel de la) . . . . . 59
Liberté (faubourg de la). . . . . 122
Liberté (place de la) . . . . . 119
Liberté (porte de la) . . . . . 120
Librairie du Chapitre . . . . . 62
Lices (rue des) . . . . . 53
Licorne (maison de la) . . . . . 153
Ligneau (porte au) . . . . . 60-95
Ligneau (rue au) . . . . . 7
Ligneaux (rue aux) . . . . . 7
Ligneris (hôtel des) . . . . . 70-72
Lignorum mercatus . . . . . 113
Lignory (rue) . . . . . 7
Lin (rue au). . . . . 105
Lion (rue du) . . . . . 66
Lion d'or (hôtel du) . . . . . 113-123
Lion d'or (maison du). . . . . 129
Lisses (porte des). . . . . 60-67

Lisses (poteau des) . . . . . 54
Lisses (rue des) . . . . . 53
Loenium . . . . . 56
Loens (maison de) . . . . . 56
Loens (rue de) . . . . . 55
Loge maçonnique . . . . . 154
Logis du presbytère Saint-Hilaire . . . . . 91
Lohu (moulin) . . . . . 5
Loi (rue de la) . . . . . 12
Loing (maison de) . . . . . 56
Lois (rue des) . . . . . 79
Longs boyeaux (fossé des) . . . . . 136
Longs boyaux (prés des) . . . . . 1
Longs boyeaux (rue des) . . . . . 21-136
Longs boyaux (ruisseau des) . . . . . 1
Longue échelle (cul de sac de) . . . . . 85
Longue échelle (rue) . . . . . 90
Longue échelle (ruelle de) . . . . . 85
Louis d'argent (maison du) . . . . . 22
Louis Peigné (imprimerie) . . . . . 122
Loups (ruelle aux) . . . . . 130
Loyauté (place de la) . . . . . 9
Loyseulx (ruelle de) . . . . . 45
Luisant (chemin de) . . . . . 117
Lune (maison de la) . . . . . 123
Lycée (le) . . . . . 107-109-164
Lycée (rue du) . . . . . 108-164
Lycée (square du) . . . . . 102

## M

Madeleine (auberge de la) . . . . . 71
Madeleine (aumône de la) . . . . . 71-138
Madeleine (chapelle de la) . . . . . 76
Magdeleine (hôtel de la) . . . . . 42
Magdeleine (jardin de la) . . . . . 36
Madeleine (maison de la) . . . . . 10-36
Madeleine (porte de la) . . . . . 76
Madeleine (rue de la) . . . . . 164
Madeleine Saint-Jean (paroisse de la) . . . . . 76
Magna ruppa . . . . . 63
Magnus Bellus-Locus . . . . . 138
Magnus vicus Carnotensis . . . . . 63

Magnus vicus portœ Perticanoe . . . . . 68
Mahé (bourg) . . . . . 65-71
Mahé (faubourg) . . . . . 5
Maheu (bourg) . . . . . 65
Mahieu (bourg) . . . . . 63-65
Mai (foire de) . . . . . 70-120
Maillet (rue au) . . . . . 97-98-100
Maillets (impasse des) . . . . . 98
Maillets (maison des) . . . . . 98
Mailletz (rue des) . . . . . 98
Maine (tripot du) . . . . . 28-30-52
Mainville (tertre) . . . . . 14
Mainvilliers (chemin de) . . . . . 125
Mainvilliers (rue de) . . . . . 125
Mairie . . . . . 103
Mairie (rue de la) . . . . . 103
Maison blanche . . . . . 21
Maison bleue (la) . . . . . 37
Maison de l'école . . . . . 146
Maison Dieu Notre-Dame . . . . . 62
Maison du XIII^e siècle . . . . . 23
Maison du XIV^e siècle . . . . . 23-27
Maison rouge . . . . . 21
Maîtrise (la) . . . . . 62-116
Malades (pont aux) . . . . . 2-131
Mallet (maison) . . . . . 4
Mallet (tour) . . . . . 4-8
Mancheti vicus . . . . . 131
Marais (rue des) . . . . . 135
Marceau (place) . . . . . 115
Marceau (rue) . . . . . 116
Marceau (statue de) . . . . . 119
Marché à la filasse (place du) . . . . . 54
Marché à la filasse (rue du) . . . . . 54
Marché à la volaille . . . . . 7
Marché au beurre . . . . . 117
Marché au blé . . . . . 104
Marché au poisson . . . . . 19
Marché aux balais . . . . . 15
Marché aux chevaux (chemin du) . . . . . 117
Marché aux chevaux (porte du) . . . . . 60-67
Marché aux fèves (rue du) . . . . . 13
Marché aux fleurs . . . . . 118
Marché aux légumes . . . . . 9

Marché aux moutons . . . . . 102-135
Marché aux porcs (carrefour du) . . . . . 158
Marché des chevaux (vieux). . . . . 4
Marché du blé (rue du) . . . . . 110-113
Marché du Merrain (rue du). . . . . 113
Marché enchaîné (place du) . . . . . 115
Marché neuf (place du) . . . . . 115
Marchesium Esparrarum . . . . . 119
Marcheta petrarum. . . . . 104
Mare (rue de la) . . . . . 150
Mare à Boulay (chemin de la). . . . . 144
Mare à Boulay (rue de la). . . . . 144
Mare Saint-Jean (place de la) . . . . . 150
Mare Saint-Jean (rue de la) . . . . . 150
Marein (rue du) . . . . . 113
Marguillerie (maison de la) . . . . . 53
Marguilliers (four des) . . . . . 86
Marguilliers (maison des) . . . . . 62
Marie-Thérèse (hospice). . . . . 2-147
Marmoutiers (moines de) . . . . . 141
Marresche (foire de la) . . . . . 62
Martinière (clos de la). . . . . 1
Massacre (cavalier du) . . . . . 39
Massacre (cours du) . . . . . 39
Massacre (Herse du) . . . . . 1-2-5-6-39
Massacre (le) . . . . . 6
Massacre (moulin du). . . . . 41
Massacre (place du). . . . . 39
Massacre (pont du) . . . . . 50
Massacre (rue du). . . . . 40
Massacre (tour du) . . . . . 5-6
Massot Etienne (imprimerie) . . . . . 9
Matiniers (maison des) . . . . . 62
Maubuisson (maison de) . . . . . 8
Mautrou . . . . . 138
Mautrou (chemin de) . . . . . 137-138
Mautrou (jardin de). . . . . 123
Mégisserie (maison de la) . . . . . 45-79
Mégisserie (moulin de la) . . . . . 81
Mégisserie (rue de la). . . . . 45-80
Méllotées (les) . . . . . 129
Mercati vicus . . . . . 110
Mercatus. . . . . 104
Mercatus bladi . . . . . 110

Mercatus perrarum . . . . . 128
Merciers (halle aux) . . . . . 54
Merdeuse (rue) . . . . . 81
Mérie de Richeguéroult . . . . . 52
Merrain (rue du) . . . . . 22
Merramenti mercatus . . . . . 113
Mereni mercatus . . . . . 113
Merûe (maison de la) . . . . . 43
Mestairie (ruelle de la) . . . . . 157-158
Meyrie (maison de la) . . . . . 43
Meyrie (rue de la) . . . . . 158
Mi-Août (foire de la) . . . . . 62
Michel Georges (imprimerie) . . . . . 9
Michel Lebreton (maison) . . . . . 4
Michel Lebreton (tour) . . . . . 4-62
Mignon (rue) . . . . . 122
Milleville (hôtel de) . . . . . 99
Minimes (couvent des) . . . . . 31-34-41-51
Minimes (impasse des) . . . . . 30-51
Minimes (moulin des) . . . . . 51
Minimes (pont des) . . . . . 40
Minimes (rue des) . . . . . 30-51
Minimes de Saint-André des vieilles femmes (les) 34
Minimes de Saint-Bruno (les) . . . . . 34
Mithouard (cul de sac) . . . . . 125
Mithouard (impasse) . . . . . 125
Mithouard (ruelle) . . . . . 126
Mitrau (arche) . . . . . 80
Moines de Saint-Jean (clos des) . . . . . 76
Moines de Thiron (chapelle des) . . . . . 22
Moines de Thiron (hôtel des) . . . . . 22-113
Malendinum de pratis Reculeti . . . . . 46
Molendinum des Prées . . . . . 150
Mollet (pont) . . . . . 36
Monachorum vicus . . . . . 22
Moncelli sancti Mauritii ruella . . . . . 158
Moncello Dominœ (de) . . . . . 158
Mondésir (clos) . . . . . 136
Monete magnus vicus . . . . . 17
Monetœ quadrivivium . . . . . 19
Monnaie (maison de la) . . . . . 17
Monnaie (rue de la) . . . . . 11-13-17-18-20-24
Monnoye (maison de la) . . . . . 24
Monnoye (rue de la) . . . . . 24

Monplaisir (clos) . . . . . 136
Monplaisir (Courtille de) . . . . . 102
Mont sacré (le) . . . . . 144
Montagne (faubourg de la) . . . . . 134-144
Mont blanc (tertre du) . . . . . 48
Mont Saint-Michel (maison du) . . . . . 109
Montagne Thabor (maison de la) . . . . . 43
Montagu (maison) . . . . . 95
Montescot (hôtel) . . . . . 103
Montjoie (maison de la) . . . . . 53
Montpensier (cul de sac) . . . . . 86
Montpensier (rue) . . . . . 86
Montpensier (ruelle) . . . . . 86
Moquerie (orme de la) . . . . . 145
Moquet (imprimerie) . . . . . 99
Morale (porte) . . . . . 86
Morale (rue) . . . . . 88
Morard (boulevard) . . . . . 133
Morard (faubourg) . . . . . 129
Morard (place) . . . . . 133
Morard (porte) . . . . . 2-5-6-86
Morard (rue) . . . . . 88
Morare (porte) . . . . . 86
Moreau (tuilerie) . . . . . 105
Mores (maison des) . . . . . 117
Morin (coin) . . . . . 158
Mort (cimetière de la) . . . . . 77
Morts (cimetière aux) . . . . . 77
Morts (cul de sac des) . . . . . 81
Morts (moulin des) . . . . . 91
Morts (rue aux) . . . . . 77
Mothe (lieu dit la) . . . . . 142
Motte de la tour du roy (la) . . . . . 12
Moulin (impasse du) . . . . . 164
Moulin (rue du) . . . . . 164
Moulin (ruelle du) . . . . . 41
Moulin à tan (chemin du) . . . . . 131
Moulin à tan (rue du) . . . . . 131
Moulin à tan (ruelle du) . . . . . 132
Moulin à vent (maison du) . . . . . 11-64-121
Moulin de Beaulieu (ruelle du) . . . . . 84
Moulin de la Barre (rue du) . . . . . 164
Moulin de la Brèche (rue du) . . . . . 50
Moulin des Graviers (pont du) . . . . . 151

Moulin des Graviers (rue du) . . . . . 148
Moulin neuf . . . . . 151
Moulinet (hôtel du) . . . . . 27-42
Moulins (maison des) . . . . . 43
Moulins (rue des) . . . . . 52
Moulins de la petite rivière (ruelle des) . . . . . 52
Moulins Saint-Père (place des) . . . . . 81
Moulins Saint-Père (rue des) . . . . . 82
Mourale (porte) . . . . . 86
Moustier (maison) . . . . . 85
Mouton (maison du) . . . . . 37-64
Mouton blanc (maison du) . . . . . 60-64
Mouton rouge (maison du) . . . . . 21
Mouton rouge (rue du) . . . . . 20
Mouton vert (rue du) . . . . . 22
Moutonnerie (cul de sac de la) . . . . . 41
Moutonnerie (tertre de la) . . . . . 35
Moutonnière (arche de la) . . . . . 40
Moutonnière (maison de la) . . . . . 36
Moutonnière (rue) . . . . . 28-41
Moutons (maison des) . . . . . 43
Moyenne (rue) . . . . . 49
Mule (maison de la) . . . . . 88
Mur en Muret (rue) . . . . . 27-42
Murailles (rue) . . . . . 106
Muret (pont du) . . . . . 26
Muret (rue) . . . . . 4-42
Murette (rue) . . . . . 42
Murs de ville . . . . . 3
Musée . . . . . 104
Musseleray (ruelle) . . . . . 119
Mythouard (rue) . . . . . 126

## N

Nancy (poterie) . . . . . 123
Neigre (quartier) . . . . . 133-160
Nemorum mercatus . . . . . 113
Neufve (rue) . . . . . 43
Neuve (porte) . . . . . 60
Neuve (rue) . . . . . 108
Neuve du cloître (porte) . . . . . 55
Neuve Saint-André (rue) . . . . . 43-49

Neuve Saint-Julien (rue) . . . . . 32-43
Neuve Saint-Michel (rue) . . . . . 108
Neuve Sainte-Foy (rue) . . . . . 65
Neuve Sainte-Thérèse . . . . . 3-44
Nicochet . . . . . 3
Nicochet (chemin de) . . . . . 164
Nicochet (four de). . . . . 124
Nicochet (hôtel de) . . . . . 124
Nicochet (mare). . . . . 123
Nicochet (porteau de) . . . . . 123
Nicochet (prêtrière de) . . . . . 124
Nicochet (puits de) . . . . . 123
Nicochet (rue de) . . . . . 165
Nicolas Besnard (imprimerie) . . . . . 99
Nicolazo André (imprimerie) . . . . . 9
Nicole (maison). . . . . 97
Nicole (rue) . . . . . 165
Nicole prolongée (rue). . . . . 161
Nivelon (four) . . . . . 103
Nivelon (porte) . . . . . 4
Nivelon (poterne). . . . . 103
Nivelon (tour) . . . . . 4-62
Nocé (ruelle) . . . . . 34
Nodard (rue) . . . . . 34
Notre-Dame (aumône). . . . . 65
Notre-Dame (cimetière) . . . . . 125
Notre-Dame (cloître) . . . . . 4-60
Notre-Dame (clos) . . . . . 6-125
Notre-Dame (foire) . . . . . 62-120
Notre-Dame (petite école) . . . . . 53
Notre-Dame (presbytère) . . . . . 53
Notre-Dame-de-la-Brèche (rue) . . . . . 26
Notre-Dame-des-Crottes (chapelle). . . . . 119
Notre-Dame-des-Neiges (chapelain de). . . . . 37
Notre-Dame-des-Vaux-roux. . . . . 75
Nouay (rue). . . . . 34
Nouveau cours . . . . . 5-66
Nouveau fossé . . . . . 6
Nouvelle France (maison de la) . . . . . 114
Nouvellon (court du four) . . . . . 11
Nouvellon (four) . . . . . 103
Nouvellon (maison) . . . . . 103
Nouvelon (porte) . . . . . 22
Nouvelon (tour). . . . . 4

Noyon (hôtel de) . . . . . 48
Noury-Coquard (librairie) . . . . . 59

## O

O (hôtel d') . . . . . 56
Odura . . . . . 1
Officialité (porte de l'). . . . . 54-60-67
Oiseau royal (compagnie de l') . . . . . 109
Oiseaux (impasse des) . . . . . 44
Oiseux (impasse des) . . . . . 25-44
Oiseux (ruelle des) . . . . . 45
Orléans (chemin d') . . . . . 138
Orléans (pont d') . . . . . 163
Orléans (route d'). . . . . 138
Orme (jardin sous l') . . . . . 128
Orme (place de l'). . . . . 128-141
Orme pasteau (rue de l'). . . . . 85-87-93
Ormeret (rue de l') . . . . . 90
Ormerie (rue de l') . . . . . 99
Ormes (rue aux) . . . . . 101-105
Ormes Saint-Michel (rue aux). . . . . 105
Orphelins (hospice des) . . . . . 142
Ortie (hôtel de l') . . . . . 67
Ortie (rue de l'). . . . . 6-67
Os pratorum episcopi. . . . . 146
Ouarville (cour d') . . . . . 31
Oueville (coin d') . . . . . 31
Ours (hôtel de) . . . . . 112
Ours (petite maison de l') . . . . . 113
Ours rouge (cul de sac de l') . . . . . 45
Oye rouge (rue de l') . . . . . 45
Oyseaulx (maison des) . . . . . 112

## P

Paille (maison de la) . . . . . 39
Pain à chanter (clos du). . . . . 125
Pain à chanter (maison du) . . . . . 53
Pain chaud (maison du). . . . . 21
Pain chaud (tour). . . . . 61
Painchaud (hôtel). . . . . 32

Paix (rue de la) . . . . . 37
Palais (maison du) . . . . . 111
Palais (place du) . . . . . 9
Palais de justice (rue du) . . . . . 74
Palais des noces (le) . . . . . 118
Palais des noces (maison du) . . . . . 111
Papegaux (hôtel des) . . . . . 42
Paradis (hôtel du) . . . . . 146
Paradis (porte du) . . . . . 92
Paradis Saint-Père (porte du) . . . . . 77
Paravant de la rue de Chinche . . . . . 156
Pares (fourneaux aux) . . . . . 104
Pareux (fourneaux aux) . . . . . 104
Paris (porte de) . . . . . 83
Paris (route de) . . . . . 63-132-152
Paris (rue de) . . . . . 20-132
Parloir aux bourgeois . . . . . 95
Parvis (porte du) . . . . . 76-77
Parvus Bellus-Locus . . . . . 139
Passants (hôpital des) . . . . . 86
Passe-putain (pont) . . . . . 90
Passe-putain (rue) . . . . . 90
Pasteau (rue) . . . . . 87
Pasteaux (moulin des) . . . . . 52
Pateau (rue) . . . . . 87-93
Pathrice-Lambert (rue) . . . . . 47
Paticiers (rue des) . . . . . 24-115
Patris-Lambert (rue) . . . . . 47
Pauvres-Malades (hospice des) . . . . . 90
Pavée (rue) . . . . . 89
Pavillon (jardin du) . . . . . 50
Peaux (moulin des) . . . . . 46
Pélican (clos) . . . . . 68
Pélican (hôtel du) . . . . . 68
Pélican (jardin le) . . . . . 68
Pélican (rue du) . . . . . 68-148
Pelles (place des) . . . . . 12
Pelleterie (carrefour) . . . . . 98
Pelleterie (rue de la) . . . . . 98-99
Pelliparie bivius . . . . . 98
Pelliparie Carnotensis vicus ou Curreus . . . . . 98
Pendus (tertre des) . . . . . 15
Pépinière (jardin de la) . . . . . 153
Pépinière royale (la) . . . . . 153

Perchanne (rue). . . . . 68
Percheronne (porte). . . . . 60-69
Percheronne (rue). . . . . 68
Pères (ruelle des). . . . . 83
Pères de Picpus de Limours . . . . . 16
Pérotière (la). . . . . 136
Pérotière (carrefour de la) . . . . . 139
Pérotière (jardin de la) . . . . . 139
Perrarum mercatum . . . . . 158
Perrée (maison de la). . . . . 51-80-94
Perreya Comitis . . . . . 128-158
Perrichonne (porte). . . . . 60
Perriers (rue des). . . . . 165
Perron (maison du). . . . . 62
Perron de Josaphat (maison du). . . . . 27
Perron des trois rois (hôtel du) . . . . . 9
Perron Gauville (maison du) . . . . . 13
Persaine (rue) . . . . . 68
Persainne (porte). . . . . 60
Persane (rue). . . . . 68
Persanne (porte) . . . . . 60
Personne (porte) . . . . . 60
Pétion de Willeneuve (maison de). . . . . 43-108-116
Petit Beaulieu (chapelle) . . . . . 139
Petit Beaulieu (prieuré du) . . . . . 139
Petit Beauvais (rue du) . . . . . 69
Petit Beauvoir (maison du) . . . . . 89
Petit Bouillon . . . . . 1-2
Petit Cerf (rue du) . . . . . 16
Petit Cerf (tertre du) . . . . . 16
Petit Change (rue du). . . . . 78-126
Petit Chesne (rue du) . . . . . 158
Petit Chinche (ruelle du) . . . . . 28
Petit Chinge (rue du) . . . . . 30-104
Petit Chinge (ruelle du). . . . . 28
Petit Cigne ou Cygne (rue du). . . . . 17-24-95-115-121
Petit Dauphin (maison du) . . . . . 123
Petit écu (maison du) . . . . . 53
Petit Filles-Dieu . . . . . 150
Petit Gaillon . . . . . 33-102
Petit Gaillon (tourelle du). . . . . 108
Petit lion d'or (hôtel du). . . . . 123
Petit ours (rue du) . . . . . 127
Petit Paris (maison du) . . . . . 95

Petit Pillory (rue du) . . . . . 106-115
Petit pont des Filles-Dieu. . . . . 47
Petit quartier. . . . . 51
Petit Rachigny . . . . . 71
Petit Saint-Georges (maison du). . . . . 123
Petit Saint-Jacques (maison du). . . . . 114
Petit Saint-Michel (rue du) . . . . . 101-106
Petit Saumon. . . . . 33
Petit Saumon (versoir du) . . . . . 151
Petit Sauvage (maison du) . . . . . 88
Petit Séminaire (impasse du) . . . . . 145
Petit Signe (rue du). . . . . 118-121
Petit Singe (rue du). . . . . 115
Petite boucherie (rue de la) . . . . . 8-14-55
Petite cordonnerie (porte de la) . . . . . 60
Petite cordonnerie (rue de la) . . . . . 16-97
Petite Grappe (maison de la) . . . . . 130
Petite Planche (cul de sac) . . . . . 87
Petite Planche (maison de la) . . . . . 77
Petite poissonnerie (rue de la) . . . . . 18
Petite poissonnerie d'eau douce (rue de la) . . . 18
Petite rivière (maison de la) . . . . . 45
Petite rivière (rue de la). . . . . 1-45
Petite rivière de Chartres. . . . . 51-79-80
Petites Filles-Dieu (rue des). . . . . 150
Petites filles orphelines (hospice des) . . . . . 49
Petites folies (les). . . . . 154
Petites sœurs des pauvres . . . . . 51-152
Petits blés (clos des) . . . . . 125
Petits blés (rue des). . . . . 165
Petits garçons (hospice des). . . . . 49
Petits pauvres (cour des) . . . . . 85
Petits pauvres (hospice des). . . . . 90
Petits prés . . . . . 1-151
Petits prés (moulin des). . . . . 46
Petits prés (pont des). . . . . 151
Petits prés (rue des). . . . . 46
Petits saumons (les) . . . . . 150
Petits souliers (rue des). . . . . 16
Philippe (cours). . . . . 5-69-116
Philippe Delaporte (hôtel de) . . . . . 122
Philippe Desportes (rue) . . . . . 137
Philosophes (rue des) . . . . . 89
Pichot (clos) . . . . . 76-152

Pie (maison de la) . . . . . 17
Pie (rue de la) . . . . . 16-24-97
Pied de cheval (tour du) . . . . . 6
Pied plat (rue du) . . . . . 17
Pied plat (tertre du) . . . . . 17-85
Pierre Herpin (rue) . . . . . 7-23
Pigeonnerie (maison de la) . . . . . 90
Pigoreau (maison) . . . . . 4-62
Pigoreau (tour) . . . . . 62
Pigoret (maison) . . . . . 4-62
Pigoret (tour) . . . . . 62
Pilier vert (maison du) . . . . . 8
Pillory (rue) . . . . . 126
Pilori (carrefour du) . . . . . 105
Pilori (grande maison du) . . . . . 104
Pilory (rue du) . . . . . 105-106-115
Pinaud Martin (hôtel de) . . . . . 10
Pineau (ruelle) . . . . . 149
Pingueti pastillarii domus . . . . . 100
Pique (rue de la) . . . . . 98
Place d'armes . . . . . 104
Places (rue des) . . . . . 81
Planche aux carpes (rue) . . . . . 93
Planches (rue des) . . . . . 52
Plante (clos de la) . . . . . 134
Plat d'étain (maison du) . . . . . 23-111-153
Plumé (maison) . . . . . 63
Pocquet (collège de) . . . . . 28-42
Pocquet (maison) . . . . . 30
Poële percée (hôtel de la) . . . . . 18
Poële-Percée (rue de la) . . . . . 18
Poésie (tertre de la) . . . . . 17
Poesle percée (rue de la) . . . . . 18-102
Poids du roy . . . . . 54-104-109
Poille-Hast (maison) . . . . . 64
Point-du-Jour (maison du) . . . . . 111-114
Pois (rue aux) . . . . . 79
Poisson doux (rue du) . . . . . 18
Poissonnerie (place de la) . . . . . 19
Poissonnerie (rue de la) . . . . . 19
Poissonnerie (tertre de la) . . . . . 16
Poissonnerie de mer . . . . . 3-19
Polivet (pavillon du) . . . . . 9
Pomme de pin (maison de la) . . . . . 53-56

Pommerays (clos de) . . . . . 139
Ponceau (moulin de) . . . . . 34-41-51
Ponceau (pont de) . . . . . 32
Ponceaus pons . . . . . 41
Pons mergentis pediculi . . . . . 41
Pont de pierre . . . . . 26
Pont des arches (carrefour du) . . . . . 41
Pont des arches (précaire du) . . . . . 41
Pont des arches (prétrière du) . . . . . 41
Pont des arches (rue du) . . . . . 41
Pont Dinde (rue du) . . . . . 128
Pont du Massacre (rue du) . . . . . 50
Pont Saint-André (rue du) . . . . . 165
Pont Saint-Hilaire (carrefour du) . . . . . 87-88-90
Pont Saint-Hillayre (rue du) . . . . . 78
Pont Taillard (carrefour du) . . . . . 87
Pont Taillard (place du) . . . . . 87
Pont Taillehart (rue du) . . . . . 88
Pont Tirevel (rue du) . . . . . 88
Pontceau (pont de) . . . . . 41
Popeline (maison) . . . . . 54
Poquet (collège) . . . . . 109
Porc-épic (hôtel du) . . . . . 9
Porchaine (porte) . . . . . 60
Porche du grand four . . . . . 118
Porcs (ruelle des) . . . . . 132-158
Port de la ville de Chartres . . . . . 1
Porta Amboldi . . . . . 38
Porta Aquaria . . . . . 60-94
Porta Cinerosa . . . . . 19
Porta Clausa . . . . . 38
Porta Coronatorum . . . . . 31
Porta Drocensis . . . . . 32
Porta Elemosine Carnotensis . . . . . 60
Porta nova carnificum . . . . . 60
Porta petrina de Valeia . . . . . 50
Porta regalis . . . . . 60
Porta Valeie . . . . . 50
Portail Courtois . . . . . 151
Portail Saint-Aignan (maison du) . . . . . 4
Porte aux Corneux (rue de la) . . . . . 30
Porte aux Cornus (carrefour de la) . . . . . 30
Porte aux Cornus (cavalier de la) . . . . . 5
Porte aux Cornus (cul de sac de la) . . . . . 30

Porte cendreuse (maison de la) . . . . . 19
Porte cendreuse (rue) . . . . . 19-91
Porte Chastelais (faubourg de) . . . . . 63
Porte Chastelet (rue) . . . . . 4-57-70
Porte de l'Evêque (rue) . . . . . 42
Porte des Epars (basse cour de la) . . . . . 5
Porte des Epars (grand faubourg) . . . . . 122
Porte des Epars (grande rue) . . . . . 63
Porte Drouaise (basse cour de la) . . . . . 5-33
Porte Drouaise (faubourg de) . . . . . 152
Porte Drouaise (rue) . . . . . 26-32
Porte du parvis (rue de la) . . . . . 77
Porte Ecuyère (rue) . . . . . 12
Porte Evière (rue) . . . . . 16-23
Porte Guillaume (basse cour de la) . . . . . 5-6-82
Porte Guillaume (boulevard de la) . . . . . 129
Porte Guillaume (faubourg de) . . . . . 128
Porte Guillaume (grande rue) . . . . . 46
Porte Guillaume (place de la) . . . . . 82
Porte Guillaume (pont de la) . . . . . 36
Porte Guillaume (rue) . . . . . 46-89
Porte Lescuyer (rue) . . . . . 15
Porte Moralle (rue) . . . . . 88
Porte Morard (basse-cour de la) . . . . . 5
Porte Morard (boulevard) . . . . . 133
Porte Morard (faubourg) . . . . . 129
Porte Morard (place de la) . . . . . 86
Porte Morard (rue) . . . . . 86-88-89
Porte Neuve (porte de) . . . . . 62
Porte Neuve (poteau de) . . . . . 62
Porte Neuve (rue) . . . . . 55-58
Porte Noire (rue de la) . . . . . 20
Porte Percheronne (rue) . . . . . 68
Porte Saint-Michel (faubourg de la) . . . . . 140
Porte Saint-Michel (tour de la) . . . . . 6
Porte Sandreuse (rue) . . . . . 19
Porte sparrarum bivius . . . . . 63
Porte sparrarum gradus . . . . . 119
Porteau (maison du) . . . . . 31
Porteau (moulin du) . . . . . 151
Porteau Saint-Père . . . . . 92
Porteau Saint-Père (maison le) . . . . . 92
Poste (café de la) . . . . . 120
Poste aux chevaux . . . . . 120

Poste aux lettres . . . . . 62
Pot de fer (maison du) . . . . . 21-23-43
Pot d'étain (maison du) . . . . . 34 112
Pot vert (maison du) . . . . . 88
Pot vert (pont du) . . . . . 93
Pot vert (rue du) . . . . . 88-93
Poterie (rue de la) . . . . . 101-105-108
Poterna Episcopi . . . . . 60
Potier d'étain (hôtel du) . . . . . 123
Potière (rue de la) . . . . . 17
Potiers d'étain (maison des) . . . . . 79
Potus Stanni domus . . . . . 112
Poulaillerie (rue de la) . . . . . 99-110
Poulies (cul de sac des) . . . . . 88
Poulineau (clos de) . . . . . 140
Poullyes (rue des) . . . . . 88
Pourceaux (marché aux) . . . . . 48-113-127-147
Pourceaux (moulin aux) . . . . . 147
Pourceaux (rue aux) . . . . . 25
Pourpris (jardin de) . . . . . 146
Pousset (rue) . . . . . 139
Pousteau (moulin) . . . . . 81
Pré aux bœufs (rue du) . . . . . 136
Pré gris (maison du) . . . . . 17
Pré Peret (ruelle du) . . . . . 158
Prebstres (fourneaux aux) . . . . . 104
Prescherie (cavalier de la) . . . . . 5
Prêcherie (rue de la) . . . . . 3
Prêcherie (tour de la) . . . . . 5-6
Préfecture (hôtel de la) . . . . . 61-72
Prés (rue des) . . . . . 146
Prés (ruelle des) . . . . . 165
Prés l'Evêque . . . . . 146
Presbytère (maison du) . . . . . 145
Prescherie (cavalier de la) . . . . . 67
Prescherie (impasse de la) . . . . . 47
Prescherie (rue de la) . . . . . 39-42-47
Prescherie (tour de la) . . . . . 67
Prescheurs (Bourg des) . . . . . 42
Prescheurs (rue des) . . . . . 39-47
Présidial . . . . . 9
Pressoir plumé (champtier du) . . . . . 151
Prêtres (porte aux) . . . . . 31
Prêtres (rue aux) . . . . . 21-89

Prieur (maison du) . . . . . 72
Prieur de la Madeleine (clos du). . . . . 139
Prison . . . . . 9-44
Prison des hommes d'armes de l'Évêque . . . . 118
Prisonniers de Beauce (rue des). . . . . 148
Prisons (rue des) . . . . . 148
Procureur (maison du) . . . . . 72
Providence (couvent de la) . . . . . 28-30
Providence (filles de la). . . . . 42-58-103
Providence (maison de la). . . . . 123
Pucelle (maison de la) . . . . . 108
Puits aux Masles (maison du). . . . . 101
Puits Berchot (rue du) . . . . . 88-89-90
Puits Coquille (rue du) . . . . . 88
Puits de la Chesne (rue du). . . . . 129
Puits de l'encre (cul de sac du) . . . . . 89
Puits de l'Eure (cul de sac du). . . . . 89
Puits de l'ours (cour du) . . . . . 114
Puits de l'ours (rue du). . . . . 127
Puits d'or (rue du) . . . . . 89-90-93
Puits Drouet (rue du). . . . . 144
Puits du Crochet (carrefour du). . . . . 90
Puits du Crochet (rue du). . . . . 77-85
Puits Lory (rue du). . . . . 106
Puits Maugars . . . . . 114
Puits Perray (seigneurie du) . . . . . 129
Purgatoire (jardin du) . . . . . 146
Puys à la portière (rue du) . . . . . 17

## Q

Quai à plâtre (rue du). . . . . 165
Quai de la rivière d'Eure . . . . . 1
Quartier de cavalerie . . . . . 51
Quatre coings (maison des) . . . . . 59
Quatre coins (maison des). . . . . 9
Quatre fils Aymon (maison des). . . . . 15-96
Quatre fils Aymon (porte des). . . . . 60-96
Quatre fils Aymon (rue des) . . . . . 15-96
Quenais (tertre des). . . . . 17
Quenérie (rue de la) . . . . . 17
Queue de Regnard (hôtel de la) . . . . . 98
Queue de Reynard (rue de la). . . . . 98-99

Qui n'a pas de bout (rue) . . . . . 98
Qui tremble (pont) . . . . . 102-139
Quincampoix (ruelle) . . . . . 79

## R

Rachignies (ruelle des) . . . . . 70
Rachignies (sente des) . . . . . 70
Rachigny (ruelle de) . . . . . 71
Rachinetum . . . . . 71
Rahé (coin) . . . . . 69
Raherii cuncus . . . . . 73
Raime (carrefour) . . . . . 95
Raison (cloître de la) . . . . . 60
Ralliement (place du) . . . . . 48
Rambaud Craton (maison du chevalier) . . . . . 85
Raoullet Jasson (librairie de) . . . . . 43
Rapp (quartier) . . . . . 85-92
Rapporteurs (rue des) . . . . . 13-24
Raschineti parva valleya . . . . . 71
Rat visé (maison du) . . . . . 118
Rats (hôtel des) . . . . . 20
Rats (tertre aux) . . . . . 20
Rats bottés (maison des) . . . . . 43
Ravin (rue du) . . . . . 65
Rebourg (rue de) . . . . . 10
Receveur (maison au) . . . . . 28
Rechèvre (chemin de) . . . . . 151
Rechèvre (rue de) . . . . . 151
Rechèvres (vallée) . . . . . 151
Reculet (faubourg de) . . . . . 34
Reculet (moulin de) . . . . . 46
Reculet (pont de) . . . . . 47
Reculet (prés de) . . . . . 1
Reculets (chemin des) . . . . . 46
Reculets (les) . . . . . 34
Reculés (prés des) . . . . . 46-151
Régénération (rue de la) . . . . . 40-50
Regnier (maison) . . . . . 115
Regnier (rue) . . . . . 101-106
Regnier (tripot) . . . . . 104
Reine Berthe (escalier de la) . . . . . 4-8
Religieux de Tiron (four banal des) . . . . . 41

Rempart (porte du) . . . . . 158
Rempart (rue du) . . . . . 101-106
Rempart Châtelet (rue du) . . . . . 164
Rempart des Jacobins . . . . . 158
Renardière (la) . . . . . 92
Renouard Saint-Loup (rue) . . . . . 166
Repentigny (clos de) . . . . . 145
Repentigny (village de) . . . . . 71
République (faubourg de la) . . . . . 71
République (place de la) . . . . . 58
République (porte de la) . . . . . 58
République (rue de la) . . . . . 57
Réservoir de la ville . . . . . 108-110-166
Réservoirs (rue des) . . . . . 166
Réunion (cul de sac de la) . . . . . 108
Réunion (faubourg de la) . . . . . 140
Réunion (porte de la) . . . . . 108
Réunion (rue de la) . . . . . 109
Reverdy (rue) . . . . . 137-138-141
Révolution (porte de la) . . . . . 50
Révolution (rue de la) . . . . . 53
Rigeard . . . . . 2-146
Riparia . . . . . 45-78
Rivière (hôtel de la) . . . . . 72
Robert-Blin (rue) . . . . . 47
Robert Cholet (rue) . . . . . 158
Robinet (maison) . . . . . 118
Roche (hôtel de la) . . . . . 9-12
Roche Boel (maison de la) . . . . . 41
Roche-le-Comte (hôtel de la) . . . . . 12
Roche-Maugis (rue de la) . . . . . 65
Roche-Neuve (maison de la) . . . . . 48
Rochefort (maison) . . . . . 54
Rocher (rue du) . . . . . 71
Roger (moulin de) . . . . . 81-94
Rogers (moulin des) . . . . . 94
Roi (tour le) . . . . . 9
Roi David (cul de sac du) . . . . . 84
Roi David (maison du) . . . . . 85
Roi d'Espagne (hôtel du) . . . . . 129
Roquette (cimetière de la) . . . . . 91
Rose (auberge de la) . . . . . 106
Rose (maison à la) . . . . . 89-104
Rose (maison de la) . . . . . 10-50-59-63-64

Rose blanche (maison de la). . . . . 59
Rose rouge (maison de la) . . . . . 48
Rôtisserie (porte de la) . . . . . 61
Rôtisserie (rue de la) . . . . . 20-23
Rôtisserie Saint-Amand (rue de la) . . . . . 20
Rouasse (porte). . . . . 32
Rougnon (fonderie) . . . . . 135
Rouliers (chemin des). . . . . 143
Rouliers (rue des). . . . . 143
Rousseau (place) . . . . . 15
Rousseau de l'égoust du Pillory. . . . . 106
Rouze (maison de la) . . . . . 63
Roy (chemin du) . . . . . 143
Rue aux ânes (cul de sac de la) . . . . . 114
Rue des Changes (impasse de la) . . . . . 14
Rue Neuve (cul de sac de la) . . . . . 108
Rue Saint-Michel (impasse de la) . . . . . 108
Ruella de Barra. . . . . 34
Ruella de Tencul . . . . . 92
Ruella Flucherii super pontem sancti Petri . . . 82
Ruella quæ ducit de Cordellis versus Friesesum. 125
Ruella quæ ducit de Magno vico ad sanctam Fidem 67
Ruelle aux Juifs (puits de la) . . . . . 86

## S

Sabot (maison du). . . . . 153
Sabottes (clos des) . . . . . 147
Sacré-Cœur (dames des) . . . . . 149
Sacristie (maison de la). . . . . 141
Sœurs (jardin des) . . . . . 125
Sœurs de Notre-Dame (communauté) . . . . . 64
Sœurs des Sacrés-Cœurs de Jésus et Marie . . . 153
Sœurs grises de Saint Maurice . . . . . 153
Sœurs Sabottes. . . . . 153
Saint-Aignan (aumône) . . . . . 11-24
Saint-Aignan (cimetière) . . . . . 93
Saint-Aignan (cloître). . . . . 21
Saint-Aignan (église) . . . . . 21
Saint-Aignan (hospice) . . . . . 11
Saint-Aignan (paroisse). . . . . 7
Saint-Aignan (place) . . . . . 21
Saint-Aignan (presbytère). . . . . 4-103

Saint-Aignan (rue) . . . . . 11-13
Saint-Aignan (tertre) . . . . . 15-22
Saint Aman (ruelle) . . . . . 26
Saint Amand (chapelle) . . . . . 20
Saint Amand (tertre) . . . . . 48
Saint Amant (rue). . . . . 48
Saint André (arche) . . . . . 40
Saint André (aumône) . . . . . 49
Saint André (bourg). . . . . 49
Saint André (caserne) . . . . . 51
Saint André (cimetière) . . . . . 48
Saint André (cloître) . . . . . 48
Saint André (degrés) . . . . . 36
Saint André (église). . . . . 49
Saint André (foire) . . . . . 120
Saint André (fontaine). . . . . 35
Saint André (grenier) . . . . . 37
Saint André (hospice) . . . . . 49
Saint André (maison du chapitre) . . . . . 44
Saint André (paroisse) . . . . . 25
Saint André (passerelle). . . . . 166
Saint André (place). . . . . 48
Saint André (pont) . . . . . 26-41-128-166
Saint André (rue) . . . . . 3-25-31-49
Saint André (square) . . . . . 35
Saint André (tertre). . . . . 36
Saint Anian (cloître). . . . . 21
Saint Augustin (filles de) . . . . . 35
Saint Augustin (ordre de) . . . . . 76
Saint Bache (chapelle). . . . . 61
Saint Barthélemy (champ de foire) . . . . . 86-133
Saint Barthélemy (chemin de). . . . . 134
Saint Barthélemy (cimetière) . . . . . 134
Saint Barthélemy (faubourg) . . . . . 134
Saint Barthélemy (foire). . . . . 133
Saint Barthélemy (maison) . . . . . 46
Saint Barthélemy (paroisse). . . . . 128
Saint Barthélemy (pont). . . . . 93-131-134
Saint Barthélemy (presbytère). . . . . 145
Saint Barthélemy (prieuré) . . . . . 134
Saint Barthélemy (rue) . . . . . 134
Saint Benoit (ordre de) . . . . . 2
Saint Blanchard (chapelle) . . . . . 10
Saint Brice . . . . . 3

Saint Brice (avenue de) . . . . . 141
Saint Brice (carrefour de) . . . . . 140
Saint Brice (église) . . . . . 140
Saint Brice (grande rue de) . . . . . 140
Saint Brice (hospice) . . . . . 1-142
Saint Brice (moulin de) . . . . . 141
Saint Brice (paroisse) . . . . . 135
Saint Brice (pavé de) . . . . . 140
Saint Brice (place) . . . . . 140
Saint Brice (rue) . . . . . 102-140
Saint Brice (rue du faubourg de) . . . . . 140
Saint Charles (séminaire) . . . . . 54
Saint Cheron (abbaye) . . . . . 145
Saint Cheron (chemin de) . . . . . 144
Saint Cheron (cimetière) . . . . . 144
Saint Cheron (cul de sac) . . . . . 145
Saint Cheron (église) . . . . . 145
Saint Cheron (fontaine) . . . . . 98-145
Saint Cheron (paroisse) . . . . . 143
Saint Cheron (poteau de) . . . . . 129
Saint Cheron (pressoir) . . . . . 132
Saint Cheron (rue de) . . . . . 144
Saint Cheron (salle) . . . . . 80-89
Saint Christophe (étuve) . . . . . 32
Saint Christophe (hôtellerie) . . . . . 32
Saint Christophe (maison) . . . . . 32
Saint Cœur de Marie (dames du) . . . . . 37
Saint Côme (salle) . . . . . 62
Saint Eloi (maison) . . . . . 121
Saint Eman (chapelle) . . . . . 20-32
Saint Eman (presbytère de) . . . . . 48
Saint Eman (rue) . . . . . 8-20-71
Saint Eman (tertre) . . . . . 48
Saint Esprit (imprimerie au) . . . . . 98
Saint Esprit (maison du) . . . . . 43
Saint Etienne (chapelle) . . . . . 71
Saint Etienne (chapitre de) . . . . . 76
Saint Etienne (porte de) . . . . . 60
Saint Etienne (prieuré de) . . . . . 28
Saint Etienne (rue) . . . . . 28-71
Saint Etienne (ruelle) . . . . . 28
Saint Ferdinand (école) . . . . . 107
Saint Ferdinand (école libre) . . . . . 165
Saint Fiacre et Saint Pantaléon (chapelle) . . . . 83

Saint François (chapelle) . . . . . 123
Saint François (rue) . . . . . 122
Saint François (tertre) . . . . . 4-22-102
Saint Georges (hôtel de) . . . . . 64
Saint Georges de la Banlieue (maladrerie) . . . . 132
Saint Gilles (hôpital) . . . . . 86
Saint Gilles et Saint Leu (chapelle) . . . . . 49
Saint Gratien (aveugles de) . . . . . 44
Saint Héman ou Saint Amand (ruelle) . . . . . 20
Saint Héman (tertre) . . . . . 48
Saint Hilaire (abreuvoir) . . . . . 81
Saint Hilaire (arbre de justice) . . . . . 91
Saint Hilaire (cimetière) . . . . . 90-91
Saint Hilaire (cloître) . . . . . 84
Saint Hilaire (hôpital) . . . . . 91
Saint Hilaire (paroisse) . . . . . 77-91
Saint Hilaire (place) . . . . . 91
Saint Hilaire (pont) . . . . . 87-90
Saint Hilaire (rue) . . . . . 78-91
Saint Hubert (maison) . . . . . 121
Saint Jacques (communauté de) . . . . . 47
Saint Jacques (rue) . . . . . 38-39
Saint Jacques (sœurs) . . . . . 39
Saint Jacques des Jacobins (chapelle de) . . . . . 39
Saint Jean (abbaye de) . . . . . 28-152
Saint Jean (cavalier) . . . . . 150
Saint Jean (clos) . . . . . 152
Saint Jean (couvent de) . . . . . 4
Saint Jean (église) . . . . . 72
Saint Jean (faubourg) . . . . . 3-5-71
Saint Jean (four de) . . . . . 56-59
Saint Jean (grand four) . . . . . 153
Saint Jean (hôtellerie) . . . . . 71
Saint Jean (mare) . . . . . 150
Saint Jean (petite vallée) . . . . . 75
Saint Jean (place) . . . . . 71
Saint Jean (porte) . . . . . 5-6-50-67
Saint Jean (poterne) . . . . . 50
Saint Jean (rue) . . . . . 20-71
Saint Jean de Latran (carrefour) . . . . . 29-72
Saint Jean des Filles-Dieu (monastère de) . . . . 35
Saint Jean en Vallée (abbaye) . . . . . 76
Saint Jean en Vallée (porte) . . . . . 50
Saint Jean et saint Vincent . . . . . 76

Saint Jérôme (chapelle) . . . . . 61
Saint Jérôme (cimetière) . . . . . 61
Saint Joseph (orphelinat) . . . . . 58
Saint Jude (foire) . . . . . 130
Saint Julien (chapelle) . . . . . 153
Saint Julien (cimetière) . . . . . 153
Saint Julien (clos) . . . . . 152
Saint Julien (cul de sac) . . . . . 32
Saint Julien (rue) . . . . . 43
Saint Julien (ruelle) . . . . . 43
Saint Julien et Saint Gratien (aveugles) . . . . . 44
Saint Leu (chapelle) . . . . . 49
Saint Louis (confrérie de) . . . . . 31
Saint Lubin (clos) . . . . . 110-135
Saint Lubin (petit clos) . . . . . 110
Saint Lubin des Vignes (abbaie) . . . . . 135
Saint Lubin des Vignes (capucins de) . . . . . 142
Saint Lubin des Vignes (oratoire de) . . . . . 135
Saint Lubin des Vignes (prieuré) . . . . . 135
Saint Martin (abbaye de) . . . . . 141
Saint Martin (bourg) . . . . . 141
Saint Martin (carrefour) . . . . . 98
Saint Martin (chapelle) . . . . . 61
Saint Martin (chemin de) . . . . . 137
Saint Martin (cimetière) . . . . . 125
Saint Martin (cloitre) . . . . . 98
Saint Martin (clos) . . . . . 137
Saint Martin (croix) . . . . . 98
Saint Martin (foire) . . . . . 142
Saint Martin (maison) . . . . . 72
Saint Martin (moulin de) . . . . . 41
Saint Martin (place) . . . . . 98
Saint Martin (pont) . . . . . 141
Saint Martin (porte) . . . . . 108
Saint Martin (presbytère) . . . . . 97
Saint Martin (prieuré de) . . . . . 141
Saint Martin (puits) . . . . . 142
Saint Martin (rue) . . . . . 97-98-141
Saint Martin au Val (chemin de) . . . . . 140
Saint Martin au Val (cimetière) . . . . . 140
Saint Martin au Val (pavé) . . . . . 140
Saint Martin au Val (pont) . . . . . 141
Saint Martin au Val (rue) . . . . . 141
Saint Martin le Viandier (église) . . . . . 99

Saint Martin le Viandier (paroisse). . . . . 95
Saint Mathurin (chemin de). . . . . 129
Saint Maurice (cimetière) . . . . . 149-152
Saint Maurice (chemin de). . . . . 152
Saint Maurice (cul de sac) . . . . . 154
Saint Maurice (école) . . . . . 146
Saint Maurice (église). . . . . 152
Saint Maurice (faubourg) . . . . . 152
Saint Maurice (paroisse). . . . . 146
Saint Maurice (presbytère) . . . . . 147-152
Saint Maurice (prison) . . . . . 153
Saint Maurice (sœurs). . . . . 153
Saint Michel (aumône) . . . . . 109
Saint Michel (butte). . . . . 107
Saint Michel (cavalier) . . . . . 6
Saint Michel (cours). . . . . 107
Saint Michel (cul de sac) . . . . . 107
Saint Michel (église) . . . . . 109
Saint Michel (fossé). . . . . 2
Saint Michel (hôtel-Dieu) . . . . . 105
Saint Michel (maison). . . . . 112
Saint Michel (orphelinat) . . . . . 69
Saint Michel (paroisse) . . . . . 101
Saint Michel (pilier). . . . . 91
Saint Michel (place). . . . . 6-107-108
Saint Michel (porte) . . . . . 4-6-102-108
Saint Michel (rue). . . . . 4-102-105-106-107-108
Saint Morice (chemin de) . . . . . 152
Saint Nicolas (église) . . . . . 25-36-49
Saint Nicolas (hôtel). . . . . 70-72
Saint Nicolas (tertre) . . . . . 35
Saint Nicolas de l'évêché (chapelle) . . . . . 61
Saint Nicolas du cloître (chapelle) . . . . . 61
Saint Pantaléon (chapelle). . . . . 83
Saint Paul (communauté de). . . . . 39-42-47
Saint Paul (couvent) . . . . . 5
Saint Paul (petite école). . . . . 53
Saint Père (abbaye) . . . . . 6-91-92
Saint Père (bourg) . . . . . 92
Saint Père (cavalier) . . . . . 5
Saint Père (champ). . . . . 102
Saint Père (clos) . . . . . 109-130-134
Saint Père (écluses) . . . . . 80
Saint Père (foire) . . . . . 92

Saint Père (four à ban) . . . . . 90
Saint Père (garenne) . . . . . 4-102-108
Saint Père (mégisseries de) . . . . . 87
Saint Père (moulin de) . . . . . 83-91
Saint Père (paradis de) . . . . . 136
Saint Père (pont) . . . . . 91
Saint Père (poulies de) . . . . . 87
Saint Père (presbytère) . . . . . 84
Saint Père (rue) . . . . . 91
Saint Père (tour) . . . . . 6
Saint Père (vivier) . . . . . 90
Saint Piat (chapelle) . . . . . 61
Saint Pierre (école communale) . . . . . 93
Saint Pierre (église) . . . . . 92
Saint Pierre (hôtel) . . . . . 88
Saint Pierre (impasse) . . . . . 80
Saint Pierre (place) . . . . . 77-84-91
Saint Pierre (rue) . . . . . 91
Saint Rémy d'Auneau (sœurs de) . . . . . 147
Saint Saturnin (aumône) . . . . . 22-106
Saint Saturnin (avenue de) . . . . . 121
Saint Saturnin (cimetière) . . . . . 115-119
Saint Saturnin (église) . . . . . 114-115
Saint Saturnin (Hôtel-Dieu) . . . . . 22-127
Saint Saturnin (paroisse) . . . . . 112
Saint Saturnin (place) . . . . . 115
Saint Saturnin (presbytère) . . . . . 110-117
Saint Saturnin (rue) . . . . . 116
Saint Saturnin (vignobles) . . . . . 114
Saint Sébastien (maison de) . . . . . 153
Sainte Serge et Saint Bache (chapelle) . . . . . 61
Saint Simon et Saint Jude (foire) . . . . . 130
Saint Thomas (calvaire) . . . . . 120
Saint Thomas (chapelle) . . . . . 119
Saint Thomas (cimetière) . . . . . 6-119-125
Saint Thomas (faubourg) . . . . . 114
Saint Thomas (hôtel) . . . . . 114
Saint Thomas (impasse) . . . . . 159
Saint Thomas (pont) . . . . . 26
Saint Thomas (rue) . . . . . 166
Saint Victor (jardin) . . . . . 37
Saint Victor (maison) . . . . . 37
Saint Victor (rue) . . . . . 37
Saint Vincent . . . . . 76

Saint Vincent (champ). . . . . 102
Saint Vincent (chemin de). . . . . 117
Saint Vincent (prieuré) . . . . . 4-12-19
Saint Vincent de Paul (sœurs de) . . . . . 62
Sainte Barbe (maison) . . . . . 127-153
Sainte Catherine (chapelle) . . . . . 146
Sainte Catherine (clos). . . . . 140
Sainte Elisabeth (maison) . . . . . 140
Sainte Famille (orphelinat) . . . . . 93
Sainte Foy (aumône) . . . . . 72
Sainte Foy (boulevard) . . . . . 69
Sainte Foy (carrefour). . . . . 72
Sainte Foy (chapelle) . . . . . 67
Sainte Foy (cimetière). . . . . 60-73-125-159
Sainte Foy (cloître) . . . . . 67
Sainte Foy (église) . . . . . 67-72
Sainte Foy (fossés) . . . . . 2-69
Sainte Foy (grande rue). . . . . 58
Sainte Foy (paroisse) . . . . . 55
Sainte Foy (place). . . . . 59-73
Sainte Foy (poterne) . . . . . 5-68
Sainte Foy (prieuré de) . . . . . 76
Sainte Foy (rue). . . . . 65-72-73
Sainte Foy (ruelle). . . . . 73
Sainte Foy (salle) . . . . . 60-73
Sainte Foy (théâtre). . . . . 67
Sainte Marie de Josaphat (abbaye). . . . . 2
Sainte Marthe (maison de). . . . . 118
Sainte Même (chapelle) . . . . . 57
Sainte Même (fontaine) . . . . . 145
Sainte Même (rue) . . . . . 57-70
Sainte Même (ruelle) . . . . . 65-73
Sainte Thérèse (rue). . . . . 29-44
Salle d'asile . . . . . 78
Salmon (clos) . . . . . 140
Salomonis fossa . . . . . 150
Samaritaine (maison de la) . . . . . 9
Sancta fides. . . . . 72
Sancti Emani ruella. . . . . 20
Sancti Leobini clausum. . . . . 135
Sancti Mauritii molendinum. . . . . 151
Sancti Michaelis cimiterium. . . . . 109
Sancti Saturnini Elemosina . . . . . 106
Sancti Saturnini puteus. . . . . 114

Sanctus Martinus vitam dans . . . . . 99
Sanctus Stephanus . . . . . 71
Sandarville (maison de) . . . . . 56-59-73
Sans chief (ruelle) . . . . . 132
Sans culotides (rue des) . . . . . 78
Saumon (clos du) . . . . . 140-151
Saumon (hôtel du) . . . . . 19
Saumon (moulin de) . . . . . 150
Saumons (chemin des) . . . . . 162
Sauvage (maison du) . . . . . 54
Savard (porte) . . . . . 60
Savatariorum mercatum . . . . . 16
Savaterie (rue de la) . . . . . 16
Savaterie vicus . . . . . 15-16
Scrope-soupe (rue) . . . . . 33
Secrétariat de l'évêché . . . . . 59
Sellaria . . . . . 99
Sellerie (rue de la) . . . . . 99
Selleret (librairie) . . . . . 104
Séminaire . . . . . 72
Séminaire (grand) . . . . . 54
Séminaire (petit) . . . . . 54
Sept arches (moulin des) . . . . . 41
Sept arches (pont des) . . . . . 50
Septembre (foire de) . . . . . 70-120
Septembresce (foire de la) . . . . . 62
Sergent Marceau (maison) . . . . . 24-100
Sermon (maison du) . . . . . 111
Serpente (hôtel de la) . . . . . 7
Serpente (rue) . . . . . 4-7
Sigismond (clos) . . . . . 110
Signe (hôtellerie du) . . . . . 123-126
Signe (rue du) . . . . . 115-118
Signe de la Croix (maison du) . . . . . 118
Singe (maison du) . . . . . 123
Singes (maison des) . . . . . 12-127
Sirène (hôtel de la) . . . . . 111
Sirène (maison de la) . . . . . 53-59
Six vingts aveugles de Saint Julien et Saint Gratien (hôpital des) . . . . . 153
Société d'horticulture (jardin de la) . . . . . 146
Soie (rue de la) . . . . . 159
Soleil d'or (hôtel du) . . . . . 99-123
Soleil d'or (rue du) . . . . . 95-98-99

Soleil royal (imprimerie du) . . . . . 9
Solidus mons . . . . . 150
Sommelier du château (hôtel du) . . . . . 13
Soufflet (maison du) . . . . . 23
Souppe-souppe (rue) . . . . . 33
Sours (route de) . . . . . 129
Sparrarum furnus . . . . . 64
Submons . . . . . 150
Subsistances militaires . . . . . 55-56
Substructions gallo-romaines . . . . . 44-47-119-140
Subulmi . . . . . 128
Sucrage (rue de la) . . . . . 77
Sueurs (rue des) . . . . . 79-87-93
Suoureric (rue de la) . . . . . 79
Sureau (blanchisserie) . . . . . 85
Surveillance (place de la) . . . . . 98

## T

Taillard (pont) . . . . . 93
Taille-Hart (pont) . . . . . 93
Tailles (auberge des) . . . . . 29
Tambour (rue du) . . . . . 112
Tan (moulin à) . . . . . 131
Tannerie (rue de la) . . . . . 45-51
Tanneurs (halle aux) . . . . . 159
Tartre (rue du) . . . . . 22
Teinturiers (rue des) . . . . . 93
Tencul (chemin de) . . . . . 92
Tencul (tertre de) . . . . . 22
Télégraphes . . . . . 62
Temple protestant . . . . . 123-166
Templiers (maison des) . . . . . 44
Terre des fils de Belial . . . . . 82
Tertre Saint François (saut du) . . . . . 102
Teste noire (maison de la) . . . . . 63
Tête noire (maison de la) . . . . . 8-23
Tête noire (rue de la) . . . . . 23
Théâtre . . . . . 107-118
Théâtre (place du) . . . . . 125
Therme romain . . . . . 129
Thermes (les) . . . . . 3
Thibault (croix) . . . . . 132

Thibault de cuneo muri . . . . . 92
Thinboust (porte) . . . . . 38
Thomblaine (cul de sac) . . . . . 94
Thuilerie (rue de la) . . . . . 154
Tibelin (moulin du) . . . . . 37
Tilleuls (rue des) . . . . . 166
Tireveau (impasse) . . . . . 90
Tireveau (pont) . . . . . 94
Tireveau (porte) . . . . . 2-5-90-93
Tireveau (rue) . . . . . 89-90
Tireveau (tourelle) . . . . . 94
Tirevel (pont) . . . . . 94
Tiron (chapelle de) . . . . . 113
Tombelaine (cul de sac) . . . . . 94
Thomblaine (cul de sac) . . . . . 94
Tomblaine (moulin de) . . . . . 94
Tomblayne (cul de sac) . . . . . 94
Tonnellerie (rue de la) . . . . . 22-104-113
Tour Mallet (maison de la) . . . . . 100
Tour Nouvellon (maison de la) . . . . . 103
Tourelles (maison des) . . . . . 53
Tournoise (rue) . . . . . 38
Traversière Saint Jean (rue) . . . . . 66
Treille (hôtel de la) . . . . . 34-52
Treille (jardin de la) . . . . . 25
Treille (maison de la) . . . . . 36
Treille (marché de la) . . . . . 25
Treille (rue de la) . . . . . 51
Trente côtes (rue des) . . . . . 101
Trianon . . . . . 164
Tribunal civil (le) . . . . . 39-54-74
Tribunal consulaire . . . . . 95
Tribunal de commerce . . . . . 107
Tricolore (place) . . . . . 87
Tricolore (pont) . . . . . 93
Tricolore (rue) . . . . . 93
Trievitulus pons . . . . . 94
Trievitulus vicus . . . . . 90
Triparia . . . . . 48
Triperie (rue de la) . . . . . 31
Triperie (ruelle de la) . . . . . 48-84-85
Tripot (cul de sac du) . . . . . 51
Tripot (impasse du) . . . . . 30
Tripot (le) . . . . . 29

Tripot (rue du) . . . . . 28-32-51-73
Tripot (ruelle du) . . . . . 30
Tripot de Jérusalem (rue du) . . . . . 59-73
Tripot de l'oie rouge (rue du) . . . . . 51
Tripot-Gobelet (rue du) . . . . . 33
Tripot Gobelet (ruelle du) . . . . . 51
Troillard (hôtel) . . . . . 122
Troillarde (hôtel de la) . . . . . 122
Trois amis (maison des) . . . . . 104
Trois bouteilles (maison des) . . . . . 21
Trois cannettes (maison des) . . . . . 21
Trois chandeliers (maison des) . . . . . 18
Trois contents (rue des) . . . . . 16
Trois degrés (cul de sac des) . . . . . 73
Trois degrés (porte des) . . . . . 60-74
Trois degrés (rue des) . . . . . 58-73
Trois degrés (tertre des) . . . . . 74
Trois détours (ruelle des) . . . . . 132
Trois Empereurs (auberge des) . . . . . 63
Trois étoiles (maison des) . . . . . 8-23
Trois étoiles (rue des) . . . . . 15-16-23
Trois festes (maison des) . . . . . 13
Trois flacons (rue des) . . . . . 74
Trois gobelets (maison des) . . . . . 8
Trois Mages (maison des) . . . . . 120
Trois Maillets (rue des) . . . . . 99
Trois Manteaux blancs (maison des) . . . . . 122
Trois Marchands (auberge des) . . . . . 116-120
Trois Marchands (maison des) . . . . . 15
Trois Marchands (hôtel des) . . . . . 75
Trois Marchands (rue des) . . . . . 116
Trois Maries (maison des) . . . . . 43
Trois Maures (maison des) . . . . . 153
Trois morts et trois vifs (maison des) . . . . . 15
Trois moulins (les) . . . . . 51
Trois moulins (pont des) . . . . . 52
Trois moulins (rue des) . . . . . 32-51-52
Trois moutons (maison des) . . . . . 153
Trois palmes (maison des) . . . . . 111
Trois pigeons (hôtel des) . . . . . 93
Trois piliers (hôtel des) . . . . . 111
Trois ponts (pont des) . . . . . 141
Trois ponts (pré des) . . . . . 141
Trois ponts de Saint-Martin (les) . . . . . 141

Vicus Vasselur . . . . . 53
Vicus veteris monete . . . . . 13
Vidame (butte au). . . . . 69
Vidame (four du) . . . . . 47-50
Vidame (hôtel du). . . . . 62
Vidame (le) . . . . . 70
Vidame (maison du) . . . . . 4
Vidame (porte au). . . . . 75
Vidame (rue au) . . . . . 28
Vidame (tour du) . . . . . 4
Vide Boudin (cul de sac) . . . . . 94
Vide Boudin (ruelle) . . . . . 94
Vidée (rue) . . . . . 105
Vieillards (hospice des) . . . . . 142
Vieille Closterye (rue de la) . . . . . 11-15
Vieille Clouterie (rue de la) . . . . . 18
Vieille image (maison de la). . . . . 123
Vieille Juiverie (rue de la). . . . . 84-121
Vieille monnaie ou monnoye (rue de la) . . . . 11-24-115
Vieille Pelleterie (rue de la) . . . . . 98
Vieille Pilloterie (rue) . . . . . 99
Vieille Poterye (rue de la) . . . . . 17
Vieille poulaillerie (rue de la) . . . . . 96-97-99
Vieille rôtisserie (rue de la) . . . . . 20
Vieilles étuves (maison des). . . . . 32-85
Vieilles femmes (hospice des) . . . . . 49
Vieux capucins (chemin des). . . . . 110
Vieux Capucins (clos des) . . . . . 110
Vieux capucins (croix des) . . . . . 142
Vieux capucins (fonderie des) . . . . . 142
Vieux capucins Saint Brice (rue des). . . . . 137
Vieux capucins Saint Michel (rue des). . . . . 110
Vieux château . . . . . 39
Vieux chemin de Courville . . . . . 116
Vieux clos Saint Jean. . . . . 75
Vieux consuls (hôtel des) . . . . . 4
Vieux consuls (maison des) . . . . . 8
Vieux fossé. . . . . 2
Vieux fossés (ruelle des). . . . . 132
Vieux greniers (ruelle des) . . . . . 159
Vieux grès (rue du) . . . . . 159
Vieux marché aux balais (place du) . . . . . 15
Vieux marché au blé (rue du) . . . . . 110-116
Vieux marché des chevaux . . . . . 54

Vieux Maures (maison des) . . . . . 111
Vieux rapporteurs (rue des) . . . . . 24
Vieux trou . . . . . 2
Vieux trou (déversoir du) . . . . . 38
Vignes (ruelle des) . . . . . 149
Vignes (sente des) . . . . . 164
Villaine (maison de) . . . . . 8
Ville (tour de la) . . . . . 9
Ville de Dreux (auberge de la) . . . . . 153
Ville de Lyon (auberge de la) . . . . . 57
Ville maigre (quartier de) . . . . . 152
Villepereux (hôtel de) . . . . . 73
Vinea de Mautrou . . . . . 138
Visitandines (les) . . . . . 59
Visitandines (couvent des) . . . . . 37-42-56
Visitation (couvent de la) . . . . . 69-146
Visitation (cul de sac de la) . . . . . 73
Visitation (porte de la) . . . . . 55
Visitation (rue de la) . . . . . 58
Vivier (cul de sac du) . . . . . 83
Vivier (rue du) . . . . . 82
Volaille (rue de la) . . . . . 110
Voute (maison de la) . . . . . 118
Vuidée (rue) . . . . . 105



# ADDITIONS & CORRECTIONS

SURVENUES PENDANT L'IMPRESSION

---

Page XI, ligne 26, après l'Epînois, ajoutez : prises par M. Pigrais, typographe.

Page 3, ligne 27, au lieu de Faubourg Saint-Brice, lisez : Faubourg La Grappe.

Page 8, ligne 23, après (Doy.), ajoutez : en 1768, la maréchaussée a occupé l'hôtel, puis a été transférée rue du Puits-Berchot.

Page 9, ligne 35, après d'Orgères, ajoutez : Le beau François s'en est évadé le 17 thermidor an VII.

Page 12, ligne 18, après 1553, ajoutez : 1753 (tit. part.).

Page 13, ligne 31, ajoutez : elle fut pavée jusqu'au droit de l'hôtel de la Caige, en 1395.

Page 15, ligne 24, ajoutez : place des Ballais, 1790 (tit. part.).

Page 19, ligne 26, après 1764, ajoutez : Confirmamus etiam eis capellam S^ti Vincentii que Carnoti sita est, juxta portam Cinerosam, quam dedit eis Hugo Vicomes, 1118. (Bibl. nat. 17034, Titre de Bonneval).

Page 20, ligne 11, ajoutez : rue aux Pois.

Page 23, ligne 6, au lieu de *Frileuse*, lisez : *Fileuse*.

Page 23, ligne 10, après 1701, ajoutez : 1780 (tit. part.).

Page 23, ligne 15, après 1644, ajoutez : rue du Carnet, 1423.

Page 24, ligne 7, ajoutez : pavée en 1395 jusqu'au droit de l'hôtel de la Caigne (compte de Lois Moléan).

Page 29, ligne 2, ajoutez : la rue de Chinche descend au moulin des cinq Ruelles (plan Manus).

Page 31, ligne 5, ajoutez : rue qui descend au gué du pont au Clousier, traversant le dit gué, abutant à une rue qui joint le chemin de Paris à la Croix-Thibault ; à l'Orient, rivière des Vieux Fossés ; à l'Occident, chemin de la Porte Guillaume au moulin à Tan ; au Septentrion, au Midi, des jardins et le jardin à tan (tit. part.). Ce serait la rue du Coin Cornu, prolongée jusqu'au moulin à tan.

Page 33, ligne 15, effacez : c'est le moulin du Saumon actuel.

Page 35, ligne 23, ajoutez : fut reconstruit et a été muré en 1889.

Page 42, ligne 14, ajoutez : Carrefour de l'Epée royale au Muret, situé au bas de la rue, paroisse Saint-André, 1536 (Lec.).

Page 42, ligne 27, après l'hôpital, ajoutez : fovea frigida et fovea Chaudron, 1265.

Page 42, ligne 31, au lieu de nº 15, lisez : nº 17.

Page 42, ligne 32, après Papegaust, ajoutez : Qui fut l'objet d'une transaction entre le grenetier Guillaume Haligre et le médecin Rabet, et

Page 43, ligne 20, au lieu de Jasson, lisez : Jouan.

Page 45, ligne 5, après (Lép.), ajoutez : Vicedomini molendinum, 1202. Etait-ce le moulin de Chaune, celui des cinq ruelles ou le troisième déjà disparu en 1750.

Page 45, ligne 19, au lieu de paroisse Saint-Pierre, canton sud, lisez : paroisse Notre-Dame, canton nord.

Page 46, ligne 5, au lieu de au Pont de Reculet, lisez : au moulin de Chevecier.

Page 46, ligne 11, après Reculet, ajoutez : ou Subculet.

Page 48, ligne 11, ajoutez : rue de la Flamme, an VII (tit. part.).

Page 49, ligne 4, au lieu de Sᵗ-Eman, lisez : Glisse-putain.

Page 51, ligne 2, au lieu de Porte Guillaume, lisez : du Pont des Trois Moulins.

Page 57, ligne 18, après Carneaux, ajoutez : Ecole communale de filles.

Page 57, ligne 19, ajoutez : maison du conventionnel Marast, aujourd'hui la Société Générale.

Page 58, ligne 20, ajoutez : porte d'Angoulême, 1824.

Page 59, ligne 27, ajoutez : poste aux lettres, maison Hersent, XIX.

Page 59, ligne 28, ajoutez : ancienne maison Hervé, libraire.

Page 61, ligne 12; après raison, ajoutez : il fut appelé temple décadaire.

Page 62, ligne 14, après Septembresce, ajoutez : ou de la Stembre.

Page 64, ligne 6, après 1553, ajoutez : maison du Paon, juxte la maison du Mouton, d'un bout une ruelle pour aller à Sᵗᵉ Foy (tit. part.).

Page 66, ligne 6, au lieu de nº 3, lisez : nº 2.

Page 67, ligne 27, après (Doy), ajoutez : Ecclesiam sancte Fidis cum parrochiali jure de novo burgo, qui vocatur Castelleth (bulle d'Eugène III).

Page 67, ligne 28, après (chal.), ajoutez : Sᵗᵉ Foy donné à l'abbaye de Sᵗ Jean, fut

Page 70, ligne 2, ajoutez : le 2 thermidor an VII, on fit la fête du 14 juillet sur la Grande-Butte, avec modèle de la Bastille, et discours des citoyens Cambis et Maugars.

Page 72, ligne 25, ajoutez : rue d'Angoulême, 1824.

Page 75, ligne 20, ajoutez : une ruelle déjà disparue en 1750, conduisait des Vaux-roux au marché aux Vaches.

Page 82, ligne 8, après 1692, ajoutez : juxta sanctum Petrum Carnotensem in platea que vocatur les Arsis. (Necr. Josap.).

Page 83, ligne 14, ajoutez : La Société archéologique d'Eure-et-Loir a

loué à la ville la Porte Guillaume en 1894, pour installer sa bibliothèque et tenir ses séances dans l'ancienne chapelle S[t] Fiacre.

Page 88, ligne 9, au lieu de Bouilli, lisez : Borelli.

Page 88, ligne 2, au lieu de rue *des* Changes, lisez : rue *du* Change.

Page 89, ligne 7, ajoutez : hôtel du Four de Porte Morard, 1389 (Merl.)

Page 89, ligne 20, ajoutez : Il vient d'être débouché et fournit une eau superbe, 1893.

Page 90, ligne 7, après (Hôt. D.), ajoutez : Place du Four à ban, 1544. (Merl.).

Page 91, ligne 16, après Pilier, lisez : ou Piloir (1553).

Page 92, ligne 6, ajoutez : une ruelle appelée du Culgêné descendait de la rue Saint-Père au Tertre du Pied-Plat, 1566, traversant le jardin de la dame Descures, et le jardin du prieuré du Grand Beaullieu Renée de France céda cette ruelle à Beloys, procureur au bailliage à la condition de la murer aux deux bouts de bonnes murailles, parce qu'on y déchargeait des immondices. (Lec. — Tit. part.).

Page 97, ligne 13, après Pie, ajoutez : où pendait pour enseigne la Fleur des marchands. (Lec.).

Page 98, ligne 5, ajoutez : rue du Jour, 1793. — (Conard).

Page 99, ligne 12, après 1736, ajoutez : rue du Malassis, 1774 (tit. part.).

Page 99, ligne 17, après 1697; ajoutez : au coin de la rue des Consuls. — Imprimerie de Letellier, jeune, dans la maison occupée aujourd'hui par un bureau de placement.

Page 107, ligne 1, au lieu de Hayes, lisez : Hais.

Page 109, ligne 23, ajoutez : du canton rural. C'est là que se faisait la vente des biens communaux. Le tribunal de commerce y tenait aussi ses séances.

Page 120, ligne 13, ajoutez : Le clos d'Ormoy, juxte la tourelle de la Basse-Cour, 1680.

Page 122, ligne 11, au lieu de Louis, lisez : Lubin.

Page 123, ligne 4, ajoutez : En établissant le grand égout en 1890, on a trouvé les fondations de l'église des Cordeliers.

Page 123, ligne 22, après (Lec.), ajoutez : hôtel du petit Saint-Thomas, 1752. (Tit. part.).

Page 131, ligne 24, ajoutez : rue sans chief qui va à la rivière des Vieux Fossés, censive du Perray, près le moulin à tan où est le Puits Perray, 1607. (Tit. part.).

Page 133, ligne 10, ajoutez : maison du Lion d'argent, joignant la rivière des Vieux Fossés et la ruelle du Clos l'évêque ou du Lion d'argent. — Hôtel du Mouton blanc, juxte le Lion d'argent, 1733. — Clos Poupry, 1734. (Lec.).

Page 136, ligne 12, ajoutez : La Pépinière royale où se trouvaient deux

aqueducs construits en 1740, en même temps que deux autres au Barbou.

Page 140, ligne 24, ajoutez : au Gord.

Page 144, ligne 10, ajoutez : Près la mare à Boulay était la ruelle Palot. Etait-ce la rue ou le chemin de la mare à Boulay ? (R. Merl.).

Page 146, ligne 30, après passerelle, ajoutez : appelée Pont de la Fédération, 1793.

Page 150, ligne 7, ajoutez : près la mare était la Marguillerie Notre-Dame.

Page 150, ligne 25, ajoutez : Clos du Saumon, surmonele, submonciacum. (R. Merl.).

Page 152, ligne 10, ajoutez : chemin de Maintenon.

Page 154, ligne 4, ajoutez : auberge de la ville de Dreux, XIX^e^.

Page 162, ligne 24, ajoutez : rue d'Enfer, du faubourg Bonneval à la rue d'Illiers, entre les maison et jardin Vovelle et Salmon, XIX. Paroisse Saint-Aignan, canton Sud.

Page 163, ligne 6, au lieu de 1816, lisez : 1809. — Après Pont-Neuf, ajoutez : Les prisonniers Espagnols y ont travaillé ; M. Chasles, entrepreneur.

# TABLE DES GRAVURES


| | Pages. |
|---|---|
| Plan de Chartres en 1750 | Frontispice. |
| L'Eure au pont du Massacre | 1 |
| Château des Comtes | 9 |
| Rue des Ecuyers | 12 |
| Rue de la Poële percée | 18 |
| Place de la Poissonnerie | 19 |
| Tertre Saint François | 22 |
| Rue Chantault | 27 |
| Fontaine Drouaise | 33 |
| Tertre Saint-Nicolas | 35 |
| Pont Bouju | 36 |
| L'Eure au Pont des Minimes | 40 |
| Cul-de-sac de la Moutonnerie | 41 |
| Pont des Sept Arches | 50 |
| Porte Châtelet | 58 |
| Rue du Cheval blanc | 59 |
| Incendie de la Cathédrale | 60 |
| Maison Huvé | 64 |
| Nouveau Cours | 66 |
| Rue des Acacias | 71 |
| Rue des Trois degrés | 73 |
| Rue de la Foulerie | 80 |
| Rue du Frou | 81 |
| Porte Guillaume | 83 |
| Porte Morard | 86 |
| Pont Saint Hilaire | 90 |
| L'Eure au Pont Saint Père | 91 |
| L'Eure au Pont Taillard | 93 |
| Rue aux Herbes | 97 |
| Rue des Maillets | 97 |
| Porte Saint Michel | 108 |
| Rues du Cul-Salé et du Fort-Boyeau | 118 |
| La Grappe | 129 |
| Ruelle du Moulin à tan | 132 |

Saint Barthélemy . . . . . 134
Pont Saint Barthélemy . . . . . 140
Saint Martin au Val . . . . . 141
Mare à Boulay . . . . . 144
Le Puits Drouet . . . . . 144
Saint Cheron . . . . . 145
Chemin de Châteauneuf . . . . . 147
Saint Maurice . . . . . 152
Eglise Saint Maurice . . . . . 153

# TABLE


| | |
|---|---|
| Introduction | 1 |
| Rivière d'Eure | 1 |
| Murs de la ville | 3 |
| Paroisse Saint Aignan | 7 |
| Paroisse Saint André | 25 |
| Paroisse Sainte Foy | 55 |
| Paroisse Saint Hilaire | 77 |
| Paroisse Saint Martin-le-Viandier | 95 |
| Paroisse Saint Michel | 101 |
| Paroisse Saint Saturnin | 112 |
| Paroisse Saint Barthélemy | 128 |
| Paroisse Saint Brice | 135 |
| Paroisse Saint Cheron | 143 |
| Paroisse Saint Maurice | 146 |
| Rues antérieures à 1750, inconnues | 155 |
| Rues créées depuis 1750 | 161 |
| Table alphabétique | 169 |
| Additions et corrections | 239 |
| Table des gravures | 243 |



# PUBLICATIONS

DE LA

# SOCIÉTÉ ARCHÉOLOGIQUE D'EURE-ET-LOIR

(1856-1900)

1. — MÉMOIRES DE LA S. A. D'E.-ET-L., [illegible] in-8°, grav.; le volume [illegible]
Épuisés : tomes I, II, III, IV, VI. — Le tome VIII est formé des LETTRES DE SAINT IVES, publiées par M. Lucien MERLET, et le tome [illegible] des ÉCOLES DE CHARTRES AU MOYEN AGE, par M. l'abbé A. CLERVAL, docteur ès lettres.
2. — PROCÈS-VERBAUX DE LA S. A. D'E.-ET-L., [illegible] in-8°, grav.; le volume
Épuisés : tomes I, III, V, VI, VII. — En cours : t. X.
3. — STATISTIQUE ARCHÉOLOGIQUE D'E.-ET-L. : [illegible], par M. DE BOISVILLETTE, 1 in-4°, grav., 2 cartes [illegible]
4. — STATISTIQUE SCIENTIFIQUE D'E.-ET-L. : *Botanique*, par M. Ed. LEFEVRE, 1 in-8° [illegible]
*Zoologie, [illegible]*, par MM. MARCHAND et LAMY, 1 in-8° [illegible] par M. [illegible], 1 in-8° [illegible]
5. — INVASION PRUSSIENNE DE 1870-1871, RAPPORTS DES MAIRES du département (*d'Eure-et-Loir*) sur les événements qui se sont passés dans leurs communes, publiés par M. Lucien MERLET, 1 petit in-8° [illegible]
6. — ESSAI SUR IVES DE CHARTRES D'APRÈS SA CORRESPONDANCE, par M. l'abbé A. FOURCAULT, docteur en théologie, 1 in-8° [illegible]
7. — LA MAITRISE DE NOTRE-DAME DE CHARTRES DU [illegible] AU [illegible] siècle, par M. l'abbé A. Clerval, 1 in-8° [illegible]
8. — MONOGRAPHIE DE LA CATHÉDRALE DE CHARTRES, par M. l'abbé BULTEAU, 2 in-8°, grav. (Historique, [illegible]), le vol. [illegible]
En cours : t. III ([illegible]).
9. — HISTOIRE du diocèse et de la ville DE CHARTRES, par le chanoine J.-B. SOUCHET (XVII[e] s.), publiée d'après le manuscrit original de la Bibliothèque Municipale de Chartres, 4 in-8° [illegible]
10. — UN MANUSCRIT CHARTRAIN DU XI[e] SIÈCLE ([illegible], de Saint-Étienne), FULBERT ET SA [illegible], martyrologe, nécrologe, charte et pièces liturgiques, publié par MM. [illegible] et l'abbé A. CLERVAL, 1 in-4°, chromolith. et grav. [illegible]
11. — PLAN de la ville DE [illegible] EN [illegible]
12. — PLAN de la ville de CHARTRES EN 1750 [illegible]
13. — TABLEAU de la ville DE CHARTRES EN 1750 ([illegible]), par MM. [illegible] et [illegible], 1 in-8°, grav.
14. — CARTULAIRE DE NOTRE-DAME DE CHARTRES (chapitre de la Cathédrale), publié par MM. E. DE LÉPINOIS et Lucien MERLET, 3 in-4°
15. — CARTULAIRE DE [illegible] DE TIRON ([illegible]), publié par M. Lucien MERLET, 2 in-4° [illegible]
16. — CARTULAIRE DE NOTRE-DAME DE JOSAPHAT ([illegible]), publié par M. l'abbé [illegible], 2 in-8° [illegible], moins l'introduction) [illegible]
17. — DALLES TUMULAIRES et PIERRES TOMBALES D'EURE-ET-LOIR, 1 in-f° [illegible] planches. En cours : tome II, le vol. [illegible]
18. — BIBLIOGRAPHIE D'EURE-ET-LOIR ; répertoire [illegible], par M. l'abbé Langlois, [illegible]. Depuis le tome II ([illegible]). En cours : t. II. On trouve en librairie le tome I[er] ([illegible]) [illegible]
19. — CATALOGUES D'EXPOSITIONS rétrospectives d'objets d'art, à Chartres (1858, 1869), Catalogue d'Expositions départementales des Beaux-Arts, à Chartres (1858, 1869), 1 in-12 [illegible]

STANFORD UNIVERSITY LIBRA
CECIL H. GREEN LIBRARY
STANFORD, CALIFORNIA 9430
(415) 723-1493

All books may be recalled after 7

DATE DUE